

# Bulletin météorologique de la PDG 2018

## Wetterbericht PDG 2018

Sion, samedi 21 avril 2018 à 11h00

### 1. Situation générale – Allgemeine Lage

Un vaste anticyclone recouvre l'Europe centrale. Au cours du week-end, cet anticyclone s'affaiblira lentement, mais il influencera toujours le temps dans nos régions. Dimanche, le courant en altitude s'orientera progressivement au sud-ouest. En soirée, de l'air un peu plus humide se dirigera vers la Suisse

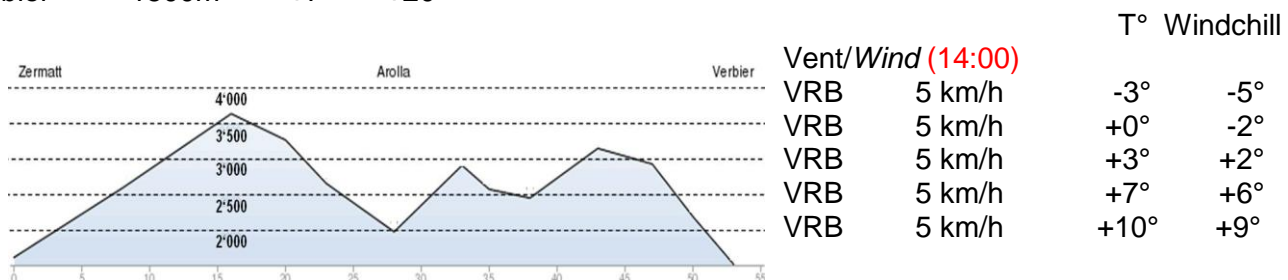
*Ein umfangreiches Hochdruckgebiet liegt über Mitteleuropa. Im Laufe des Samstags und Sonntags schwächt sich das Hoch langsam ab, bleibt aber über das Wochenende noch wetterbestimmend. Am Sonntag dreht die Höhenströmung im Tagesverlauf allmählich auf Südwest. Dabei wird besonders gegen Abend etwas feuchtere Luft zur Schweiz geführt.*

### 2. Prévision pour samedi 21 avril – Prognose für Samstag 21. April

Temps ensoleillé. Chaud avec une limite du 0° vers 3500 m. Vent généralement faible.

*Sonniges Wetter. Warm mit einer Nullgradgrenze um 3500 m. Im Allgemeinen schwachwindig.*

	Altitude/Höhe	T°Min	T°Max
Sion	500m	+9°	+29°
Zermatt	1600m	+3°	+19°
Arolla	2000m	+2°	+14°
Verbier	1500m	+7°	+20°



Dans la nuit de samedi à dimanche, ciel dégagé. Généralement de bonnes conditions de regel.

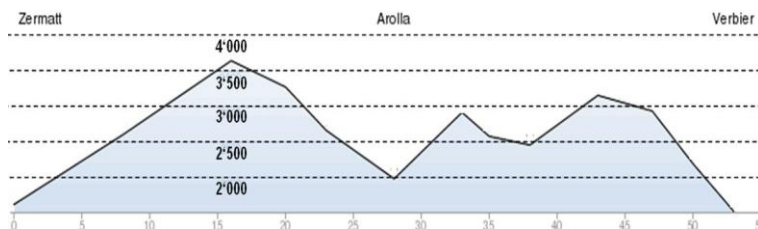
*In der Nacht auf Sonntag heiter. Im Allgemeinen gute Nachtfrostbedingungen.*

### 3. Prévision pour dimanche 22 avril – Prognose für Sonntag 22. April

Temps bien ensoleillé avec des cumulus l'après-midi sur les crêtes. Limite du 0° vers 3500 m. Vent du sud-ouest faible à modéré.

*Meist sonnig. Am Nachmittag über den Gipfeln Quellwolken. Nullgradgrenze um 3500 m. Schwacher bis mässiger Südwestwind.*

	Altitude/Höhe	T°Min	T°Max
Sion	500m	+9°	+28°
Zermatt	1600m	+3°	+19°
Arolla	2000m	+2°	+14°
Verbier	1500m	+7°	+20°



#### Vent/Wind (14:00)

Vent/Wind	Speed	T°	Windchill
SW	30 km/h	-3°	-10°
SW	20 km/h	0°	-5°
SW	10 km/h	+2°	-1°
SW	10 km/h	+6°	+4°
SW	10 km/h	+10°	+9°

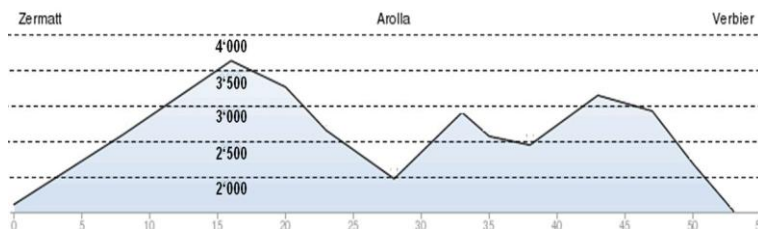
#### T° Windchill

### 4. Prévision pour lundi 23 avril – Prognose für Montag 23. April

Encore des éclaircies au début, puis ciel devenant changeant. Quelques averses parfois orageuses à partir de l'ouest. Limite pluie-neige vers 2600 m (2 à 5 cm). Amélioration en soirée. Limite du 0° s'abaissant vers 3000 m. Vent d'ouest à sud-ouest modéré à fort.

*Anfangs noch Aufhellungen dann wechselnd bewölkt. Aus Westen aufkommende Schauer, teils auch eingelagerte Gewitter. Schneefallgrenze um 2600 m (2 bis 5 cm). Am Abend Wetterbesserung. Nullgradgrenze auf 3000 m sinkend. Mässiger bis starker Westwind bis Südwestwind.*

	Altitude/Höhe	T°Min	T°Max
Sion	500m	+11°	+23°
Zermatt	1600m	+5°	+15°
Arolla	2000m	+3°	+10°
Verbier	1500m	+8°	+16°



#### Vent/Wind (14:00)

Vent/Wind	Speed	T°	Windchill
W	70 km/h	-5°	-16°
W	60 km/h	-2°	-12°
SW	50 km/h	0°	-8°
SW	40 km/h	+2°	-5°
SW	15 km/h	+5°	+2°

#### T° Windchill

## 5. Tendence pour mardi 24 et mercredi 25 avril – Trend für *Dienstag 24. Und Mittwoch 25. April*

Mardi, bien ensoleillé. Limite du 0° vers 3500 m. Vent d'ouest modéré.

Mercredi, assez ensoleillé. Limite du 0° vers 3200 m. Vent d'ouest modéré à fort.

*Am Dienstag meist sonnig. Nullgradgrenze um 3500 m. Mässiger Westwind.*

*Am Mittwoch ziemlich sonnig. Nullgradgrenze um 3200 m. Mässiger bis starker Westwind.*

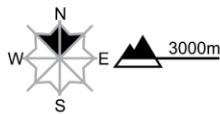
## 6. Bulletin d'avalanches jusqu'à samedi 21 avril – *Lawinenbulletin bis Samstag 21. April (SLF)*

### Sec, région A

### Limité, degré 2



#### Endroits dangereux



#### Description des dangers

Des accumulations récentes et déjà plus anciennes de neige soufflée peuvent être déclenchées de manière isolée, et généralement uniquement avec une surcharge importante. Un choix prudent des itinéraires est approprié.

### Mouillé, région A

### Marqué, degré 3



#### Avalanches mouillées en cours de journée

Avec le réchauffement diurne et le rayonnement solaire le danger d'avalanches mouillées et de glissement augmente rapidement en matinée. Des avalanches de glissement et de neige mouillée sont à attendre. Les endroits dangereux se trouvent surtout aux expositions est à ouest en passant par le sud en dessous d'environ 3000 m ainsi que sur les pentes exposées au nord en dessous d'environ 2400 m. Des avalanches de grande taille sont possibles à partir des zones de départ pas encore déchargées. Celles-ci peuvent parfois avancer jusqu'aux altitudes moyennes surtout dans les parcours d'avalanches déjà remplis. Les tronçons exposés des voies de communication peuvent être menacés. Les randonnées, descentes hors-piste et montées en refuge devraient être commencées tôt et terminées à temps. Les zones présentant des fissures de glissement doivent être évitées dans la mesure du possible.

### Trocken, Gebiet A

### Mässig, Stufe 2



#### Gefahrenstellen



#### Gefahrenbeschreibung

Frische und schon etwas ältere Tribschneeansammlungen können vereinzelt und meist nur mit grosser Zusatzbelastung ausgelöst werden. Eine vorsichtige Routenwahl ist angebracht.

### Nass, Gebiet A

### Erheblich, Stufe 3



#### Nasse Lawinen im Tagesverlauf

Mit der tageszeitlichen Erwärmung und der Sonneneinstrahlung steigt die Gefahr von Nass- und Gletschneelawinen am Vormittag rasch an. Es sind Gleit- und Nassschneelawinen zu erwarten. Die Gefahrenstellen liegen vor allem an den Expositionen Ost über Süd bis West unterhalb von rund 3000 m sowie an Nordhängen unterhalb von rund 2400 m. Aus noch nicht entladenen Einzugsgebieten sind grosse Lawinen möglich. Diese können vor allem in bereits gefüllten Lawinenzügen teilweise bis in mittlere Lagen vorstossen. Exponierte Teile von Verkehrswegen können gefährdet sein. Touren, Variantenabfahrten und Hüttenaufstiege sollten früh gestartet und rechtzeitig beendet werden. Zonen mit Gletschneerissen sollten möglichst gemieden werden.

Dernier bulletin, rendez-vous en 2020.

*Letztes Bulletin*

Le service Météo de la PDG 2018 vous souhaite une bonne journée.

*Der Wetterdienst der PDG 2018 wünscht Ihnen einen schönen Tag.*

