

Bulletin météorologique de la PdG 2024 Wetterbericht PdG 2024

Sion, mardi 16 avril 2024 à 12h00

1. Situation actuelle – Aktueller Stand

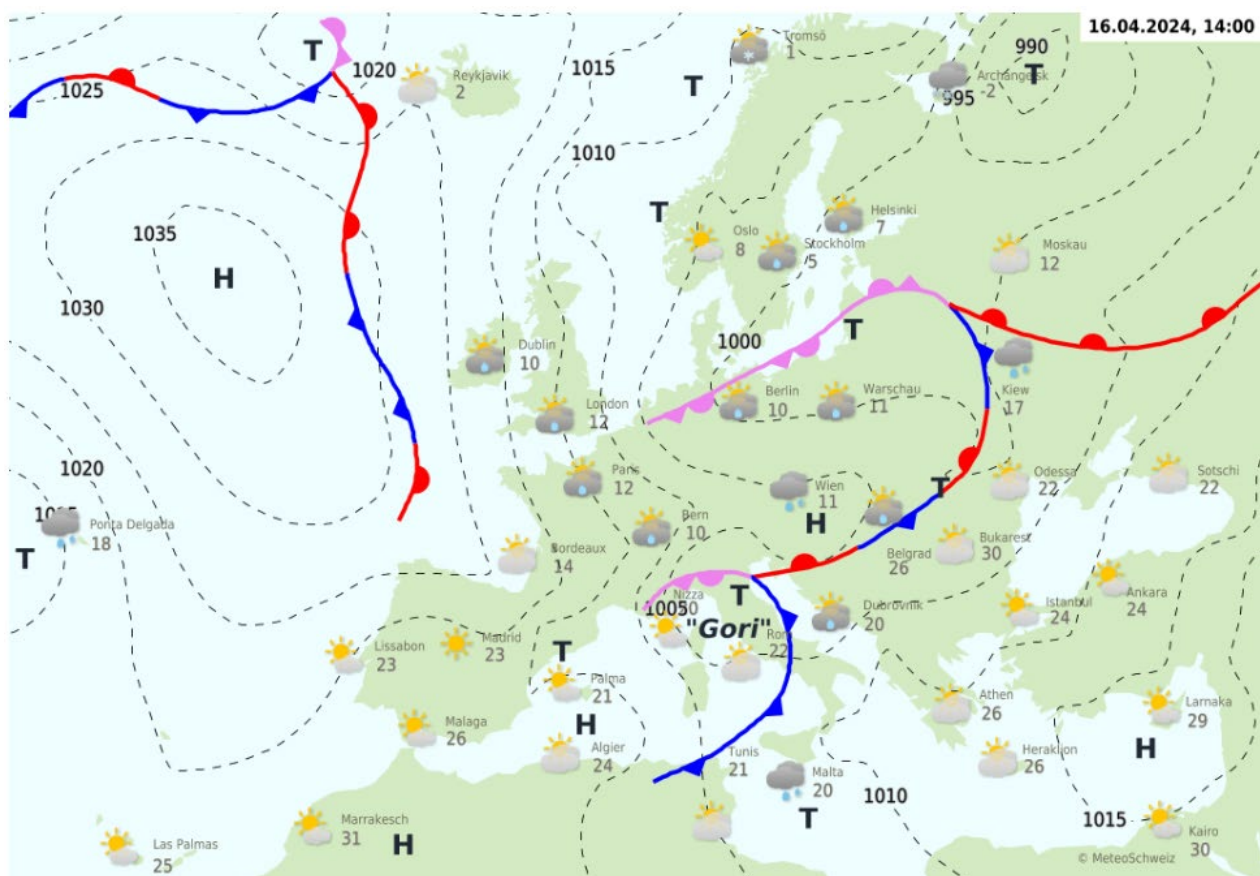
Un front froid a atteint les Alpes valaisannes tôt ce matin. Il a provoqué quelques précipitations et un abaissement de la limite pluie-neige jusque vers 1200 m. Les quantités de neige fraîche sont encore négligeables.

Eine Kaltfront erreichte am frühen Morgen die Walliser Alpen. Sie verursachte einige Niederschläge und ein Absinken der Schneefallgrenze bis auf 1200 m. Die Neuschneemengen sind noch vernachlässigbar.

2. Situation générale – Allgemeine Lage

Entre un anticyclone à l'ouest des îles Britanniques et une zone dépressionnaire sur les pays Baltes, de l'air polaire très instable s'écoule vers les Alpes dans un courant de nord-ouest.

Zwischen einem Hochdruckgebiet westlich der Britischen Inseln und einem Tiefdruckgebiet über dem Baltikum fliesst mit einer mässigen, in den höheren Luftschichten starken Nordwestströmung hochreichend labile Polarluft zum Alpenraum.

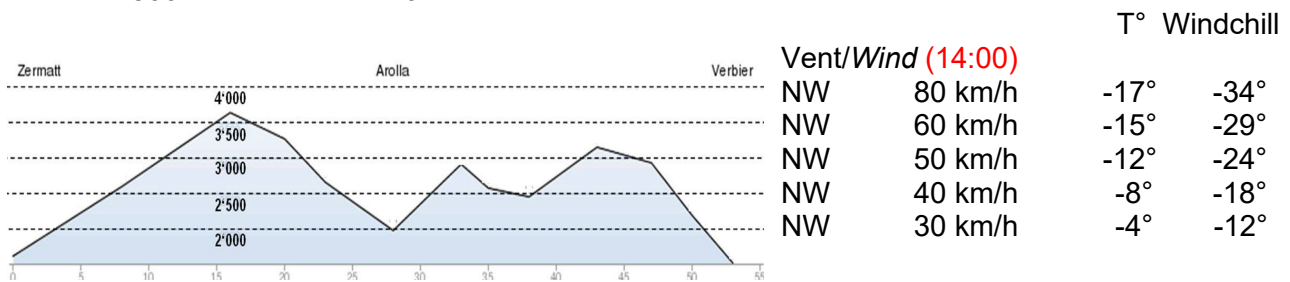


3. Prévision pour mardi 16 avril – Vorhersage für Dienstag 16. April

Cet après-midi, belles éclaircies, notamment dans la région de Zermatt. Nuages bourgeonnants localement collés aux reliefs au-dessus de 2000/2300 m. Rares averses locales par passages, surtout dans les massifs (giboulées de neige au-dessus de 1200 m, quantités faibles, localement 1-5 cm). Fort vent du nord-ouest avec des rafales de l'ordre de 80 km/h à Tête-Blanche. **Dans la nuit de mardi à mercredi**, arrivée d'une zone humide plus organisée. Fréquentes averses, surtout dans les massifs. Limite pluie-neige vers 900 m (5-10 cm au-dessus de 1500 m, 10-15 cm au-dessus de 2000 m).

Heute Nachmittag schöne Aufhellungen, vor allem in der Region Zermatt. An den Bergen klebende Quellwolken oberhalb von 2000/2300 m. Ab und zu lokale Schauer, vor allem in den Bergen (Schneefallgrenze um 1200 m, geringe Mengen, lokal 1-5 cm). Starker Nordwestwind mit Böen um 80 km/h in Tête-Blanche. In der Nacht auf Mittwoch Ankunft eines besser organisierten Feuchtgebiets. Häufige Schauer, vor allem in den Bergmassiven. Schneefallgrenze um 900 m (5-10 cm oberhalb 1500 m, 10-15 cm oberhalb 2000 m).

| | Altitude | T°Min | T°Max |
|---------|----------|-------|-------|
| Sion | 500m | +5° | +14° |
| Zermatt | 1600m | -1° | +6° |
| Arolla | 2000m | -5° | +1° |
| Verbier | 1500m | -2° | +6° |

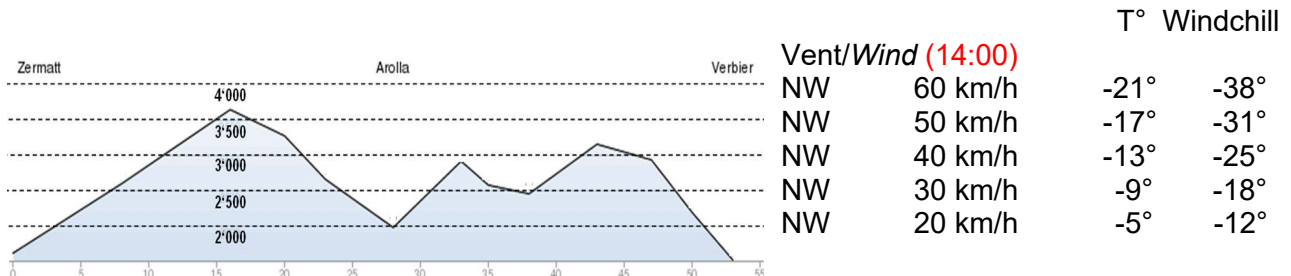


3. Prévision pour mercredi 17 avril – Vorhersage für Mittwoch 17. April

Nuageux en début de matinée, belles éclaircies en cours de journée, plus durables dans les vallées et spécialement du côté de Zermatt. Quelques averses passagères. Nuages et brouillards à nouveau plus nombreux en fin d'après-midi, averses plus fréquentes, se poursuivant la nuit de mercredi à jeudi. Averses de grésil également possibles. Limite pluie-neige vers 900 m. Quantités irrégulières en fonctions des giboulées, 5 à 15 cm au-dessus de 1500 m (surtout la nuit).

Am frühen Morgen bewölkt, im Laufe des Tages Aufhellungen, längerer in den Tälern und besonders in der Region Zermatt. Einige vorübergehende Schauer. Am späten Nachmittag wieder mehr Wolken und Nebel, häufigere Schauer, die auch in der Nacht auf Donnerstag anhalten. Graupelschauer auch möglich. Schneefallgrenze um 900 m. Unregelmässige Mengen je nach Schneeschauer, 5 bis 15 cm oberhalb 1500 m (vor allem in der Nacht).

| | Altitude | T°Min | T°Max |
|---------|----------|-------|-------|
| Sion | 500m | +4° | +11° |
| Zermatt | 1600m | -3° | +2° |
| Arolla | 2000m | -7° | -3° |
| Verbier | 1500m | -1° | +1° |



5. Tendence pour la fin de la semaine – Trend für das Ende der Woche

Jedi, souvent nuageux et froid avec des zones de brouillard sur les reliefs. Eclaircies dans les vallées. Par moments des averses, plus fréquentes sur les reliefs que dans les vallées. Limite pluie-neige entre 600 et 900 m. Averses de grésil également possibles. Quantité de neige fraîche : 3 à 8 cm au-dessus de 1500 m. Diminution de la nébulosité en seconde partie de nuit de jeudi à vendredi. Fiabilité de la prévision 8/10.

Am Donnerstag oft bewölkt und kalt mit zum Teil Nebel in den Bergen. In den Tälern Aufhellungen. Zeitweise Schauer, in den Bergen häufiger als in den Tälern. Schneefallgrenze zwischen 600 und 900 m. Graupelschauer auch möglich. Neuschneemenge: 3 bis 8 cm oberhalb 1500 m. In der zweite Nachthälfte auf Freitag Bewölkungsabnahme. Zuverlässigkeit der Prognose 8/10.

Vendredi, arrivée d'un front chaud en cours de journée. Belles éclaircies le matin, puis ciel se couvrant progressivement et précipitations reprenant dans le courant de l'après-midi. Limite pluie-neige vers 1000 m. Quantités de neige fraîche : 15 à 25 cm au-dessus de 1800 m. Fiabilité de la prévision 6/10.

Am Freitag Ankunft einer Warmfront im Laufe des Tages. Am Morgen schöne Aufhellungen, dann zunehmend bewölkt und im Laufe des Nachmittags wieder Niederschläge. Schneefallgrenze um 1000 m. Neuschneemenge: 15 bis 25 cm oberhalb 1800 m. Zuverlässigkeit der Prognose 6/10.

Samedi, probablement souvent nuageux avec quelques précipitations. Limite pluie-neige vers 1000 m. En cours de journée, développement de belles éclaircies dans la région de Zermatt. Fiabilité de la prévision 5/10.

Am Samstag wahrscheinlich oft bewölkt mit etwas Niederschlag. Schneefallgrenze um 1000 m. Im Laufe des Tages Entwicklung von schönen Aufhellungen in der Region Zermatt. Zuverlässigkeit der Prognose 5/10.

Dimanche, probablement en partie ensoleillé. Peu ou pas de précipitations. Fiabilité de la prévision 3/10.

Am Sonntag, wahrscheinlich teilweise sonnig. Wenig oder keine Niederschläge. Zuverlässigkeit der Prognose 3/10.



6. Bulletin avalanche pour le mardi 16 avril – Lawinenbulletin für Dienstag 16. April (SLF)

région D

Limité (2)



Neige glissante

Endroits dangereux



Description des dangers

Des avalanches de glissement sont toujours possibles surtout sur les pentes très raides herbeuses. Celles-ci peuvent parfois devenir grandes. Prudence en présence de fissures de glissement.

Faible (1)

Aucune situation avalancheuse typique prédominante

Des avalanches sèches peuvent de manière isolée être déclenchées dans les couches du manteau neigeux proches de la surface. Ceci particulièrement en terrain raide extrême. En outre de petites accumulations de neige soufflée se forment en haute montagne. Des avalanches sont généralement petites.

A côté du danger d'ensevelissement, il faut surtout penser au danger d'être emporté et de chuter.

région E

Limité (2)



Neige glissante

Endroits dangereux



Description des dangers

Des avalanches de glissement sont toujours possibles surtout sur les pentes très raides herbeuses. Celles-ci peuvent parfois devenir grandes. Prudence en présence de fissures de glissement.

Faible (1)

Neige soufflée

De petites accumulations de neige soufflée se forment avec le vent d'ouest fort localement. Les endroits dangereux se situent surtout à proximité des crêtes, dans les combes et couloirs. Les accumulations de neige soufflée devraient être évaluées avec prudence surtout en terrain extrêmement raide.

A côté du danger d'ensevelissement, il faut surtout penser au danger d'être emporté et de chuter.

Prochain bulletin : mardi 16 avril 2024 à 17h30

Nächstes Bulletin: Dienstag 16. April 2024 um 17.30 Uhr

Le service Météo de la PDG 2024 vous souhaite une bonne journée.

Der Wetterdienst der PDG 2024 wünscht Ihnen einen schönen Tag.

