

# Bulletin météorologique de la PdG 2024 Wetterbericht PdG 2024

Sion, mercredi 17 avril 2024 à 12h00

## 1. Situation actuelle – Aktueller Stand

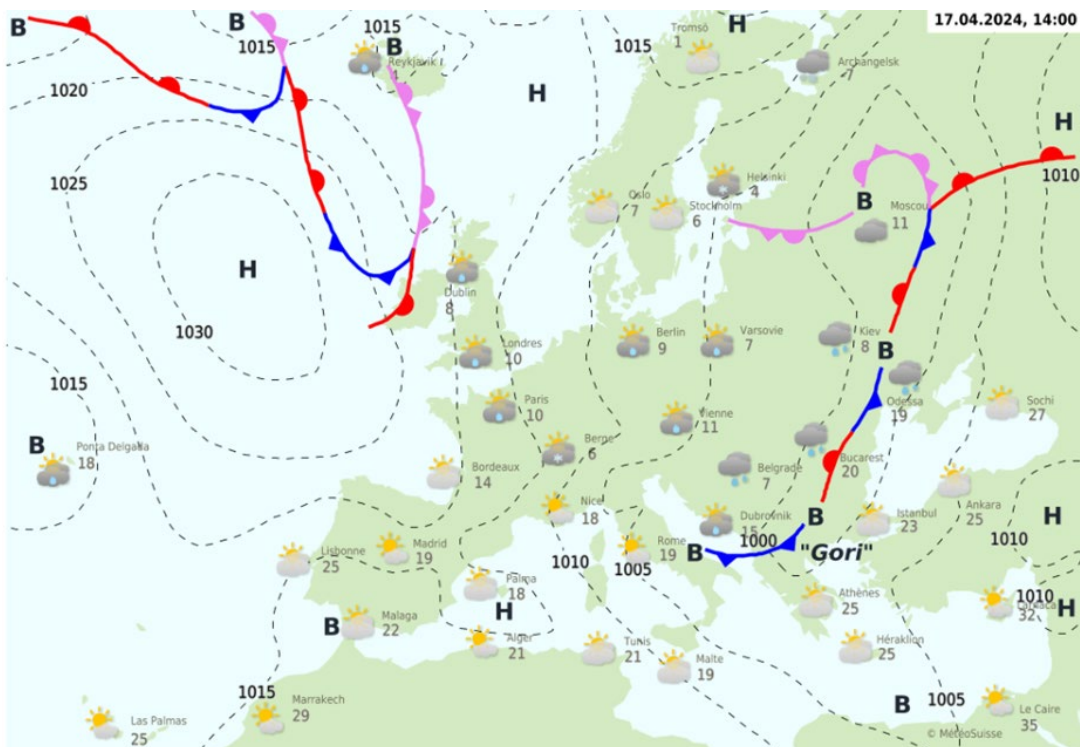
Pendant la nuit, il y a eu des précipitations avec une limite pluie-neige vers 800 m. Ce matin à 8h00, nous avons mesuré 4 cm de neige fraîche à Zermatt, 9 cm à Arolla et 10 cm aux Ruinettes. A plus haute altitude, il est tombé entre 10 et 15 cm de neige. Ce matin, le temps était à l'accalmie mais avec des reliefs souvent bouchés.

*In der Nacht gab es Niederschläge mit einer Schneefallgrenze um 800 m. Heute Morgen um 8 Uhr haben wir in Zermatt 4 cm Neuschnee gemessen, in Arolla 9 cm und in Les Ruinettes 10 cm. In höheren Lagen fielen zwischen 10 und 15 cm Schnee. Heute Morgen herrschte Wetterberuhigung, aber die Berge waren oft im Nebel.*

## 2. Situation générale – Allgemeine Lage

Entre un anticyclone à l'ouest des îles Britanniques et une zone de basse pression sur l'Europe orientale, de l'air polaire très instable et ponctuellement humide s'écoule vers les Alpes dans un courant de nord à nord-ouest. Vendredi, l'influence d'une faible crête anticyclonique entraînera un assèchement temporaire. En cours de journée, le prochain front chaud arrivera déjà à partir du nord-ouest.

*Zwischen einem Hochdruckgebiet westlich der Britischen Inseln und einem Tiefdruckgebiet über Osteuropa fließt mit mässigen nördlichen bis nordwestlichen Höhenwinden labile und schubweise feuchte Polarluft zum Alpenraum. Am Freitag erfolgt mit schwachem Zwischenhocheinfluss vorübergehend eine Abtrocknung. Im Tagesverlauf folgt aus Nordwesten bereits die nächste Warmfront.*

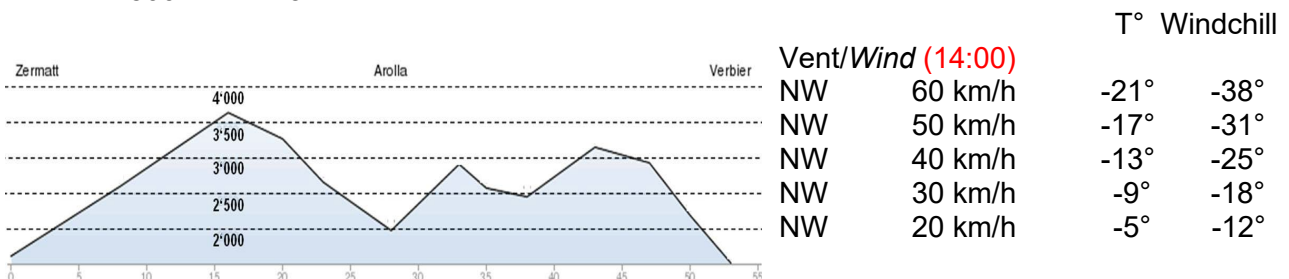


### 3. Prévision pour mercredi 17 avril – Vorhersage für Mittwoch 17. April

Eclaircies, plus durables dans les vallées et spécialement du côté de Zermatt. Quelques averses passagères. Nuages et brouillards à nouveau plus nombreux en fin d'après-midi, averses plus fréquentes, se poursuivant la nuit de mercredi à jeudi. Averses de grésil également possibles. Limite pluie-neige vers 900 m. Quantités irrégulières en fonction des giboulées, 10 à 20 cm au-dessus de 1500 m (surtout la nuit).

*Aufhellungen, dauerhafter in den Tälern und besonders in der Region Zermatt. Einige vorübergehende Schauer. Am späten Nachmittag wieder mehr Wolken und Nebel, häufigere Schauer, die auch in der Nacht auf Donnerstag anhalten. Graupelschauer ebenfalls möglich. Schneefallgrenze um 900 m. Unregelmässige Mengen je nach Schneeschauer, 10 bis 20 cm oberhalb 1500 m (vor allem in der Nacht).*

	Altitude	T°Min	T°Max
Sion	500m	+4°	+11°
Zermatt	1600m	-3°	+2°
Arolla	2000m	-6°	-3°
Verbier	1500m	-3°	+1°

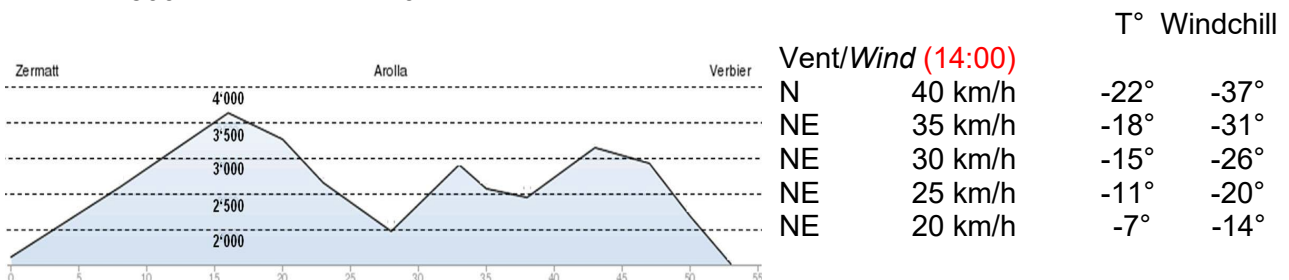


### 4. Prévision pour jeudi 18 avril – Vorhersage für Donnerstag 18. April

Souvent nuageux avec des zones de brouillard sur les reliefs. Eclaircies dans les vallées. Par moments des averses, plus fréquentes sur les reliefs que dans les vallées. Limite pluie-neige entre 600 et 900 m. Averses de grésil également possibles. Quantité de neige fraîche : 3 à 8 cm au-dessus de 1500 m. Diminution de la nébulosité en seconde partie de nuit de jeudi à vendredi.

*Oft bewölkt mit zum Teil Nebel in den Bergen. In den Tälern Aufhellungen. Zeitweise Schauer, in den Bergen häufiger als in den Tälern. Schneefallgrenze zwischen 600 und 900 m. Graupelschauer ebenfalls möglich. Neuschneemenge: 3 bis 8 cm oberhalb 1500 m. In der zweiten Nachthälfte auf Freitag Bewölkungsabnahme.*

	Altitude	T°Min	T°Max
Sion	500m	+3°	+10°
Zermatt	1600m	-4°	+2°
Arolla	2000m	-7°	-3°
Verbier	1500m	-4°	0°



## 5. Tendance pour la fin de la semaine – Trend für das Ende der Woche

**Vendredi**, arrivée d'un front chaud en cours de journée. Belles éclaircies le matin, puis ciel se couvrant progressivement et précipitations reprenant dans le courant de l'après-midi, se poursuivant pendant la nuit. Limite pluie-neige vers 1000 à 1200 m. Quantités de neige fraîche : 20 à 25 cm au-dessus de 1800 m, localement 30 cm. Fort vent du nord-ouest avec des rafales à 80-90 km/h à Tête-Blanche. Fiabilité de la prévision 8/10.

**Am Freitag** Ankunft einer Warmfront im Laufe des Tages. Am Morgen schöne Aufhellungen, dann zunehmend bewölkt und im Laufe des Nachmittags wieder Niederschläge, die auch in der Nacht anhalten. Schneefallgrenze zwischen 1000 und 1200 m. Neuschneemenge: 20 bis 25 cm oberhalb 1800 m, lokal bis 30 cm. Starker Nordwestwind mit Böen von 80-90 km/h in Tête-Blanche. Zuverlässigkeit der Prognose 8/10.

**Samedi**, nuageux en début de matinée et précipitations résiduelles avec une limite pluie-neige entre 600 et 900 m (3 à 5 cm au-dessus de 2000 m). Belles éclaircies en cours de journée, plus durables dans les vallées et spécialement du côté de Zermatt. Quelques averses passagères. Fiabilité de la prévision 6/10.

**Am Samstag** zuerst bewölkt und Restniederschläge mit einer Schneefallgrenze zwischen 600 und 900 m (3 bis 5 cm über 2000 m). Im Laufe des Tages schöne Aufhellungen, dauerhafter in den Tälern und besonders in der Region Zermatt. Einige vorübergehende Schauer. Zuverlässigkeit der Prognose 6/10.

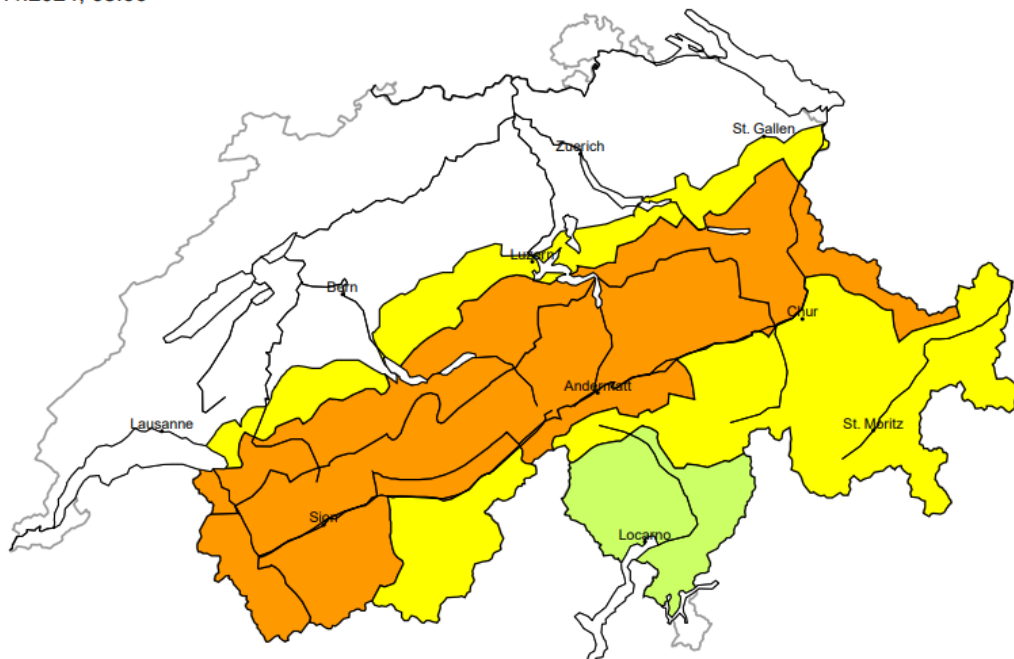
**Dimanche**, probablement assez ensoleillé le matin malgré la formation de cumulus en moyenne montagne. Devenant plus nuageux l'après-midi et quelques averses passagères possibles. Limite pluie-neige vers 800 m. Fiabilité de la prévision 5/10.

**Am Sonntag**, wahrscheinlich zuerst ziemlich sonnig trotz der Bildung von Quellwolken in den Mittelgebirgen. Am Nachmittag zunehmend bewölkt und einige vorübergehende Schauer möglich. Schneefallgrenze um 800 m. Zuverlässigkeit der Prognose 5/10.

## 6. Bulletin avalanche pour le mercredi 17 avril – Lawinenbulletin für Mittwoch 17. April (SLF)

### Danger d'avalanche

actualisé le 17.4.2024, 08:00



**région B**

**Marqué (3-)**



**Neige soufflée**

**Endroits dangereux**



**Description des dangers**

Des accumulations de neige soufflée susceptibles d'être déclenchées se sont formées avec la neige fraîche et le vent de nord-ouest partiellement fort. En cours de journée celles-ci se développent encore. Les endroits dangereux se situent surtout dans les combes, couloirs et derrière les ruptures de terrain ainsi qu'aux endroits protégés du vent. Des amateurs de sports d'hiver seuls peuvent déclencher des avalanches, pouvant atteindre une taille moyenne. Les randonnées et descentes hors-piste demandent une expérience dans l'évaluation du danger d'avalanche.

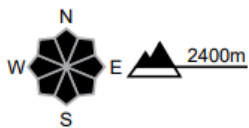
**région D**

**Limité (2=)**



**Neige soufflée**

**Endroits dangereux**



**Description des dangers**

Les accumulations de neige soufflée auparavant petites se développent avec la neige fraîche et le vent fort. Des avalanches peuvent par endroits être déclenchées déjà par un seul amateur de sports d'hiver. Elles peuvent de manière isolée atteindre une taille moyenne. Les endroits dangereux se situent surtout à proximité des crêtes ainsi que dans les combes, couloirs et derrière les ruptures de terrain. En haute montagne les endroits dangereux sont un peu plus fréquents. Les accumulations de neige soufflée devraient être évaluées avec prudence en terrain raide.

Prochain bulletin : mercredi 17 avril 2024 à 17h30  
*Nächstes Bulletin: Mittwoch 17. April 2024 um 17.30 Uhr*

**Le service Météo de la PDG 2024 vous souhaite une bonne journée.**  
*Der Wetterdienst der PDG 2024 wünscht Ihnen einen schönen Tag.*

