

# Bulletin météorologique de la PdG 2024 Wetterbericht PdG 2024

Sion, mercredi 17 avril 2024 à 17h30

## 1. Situation actuelle – *Aktueller Stand*

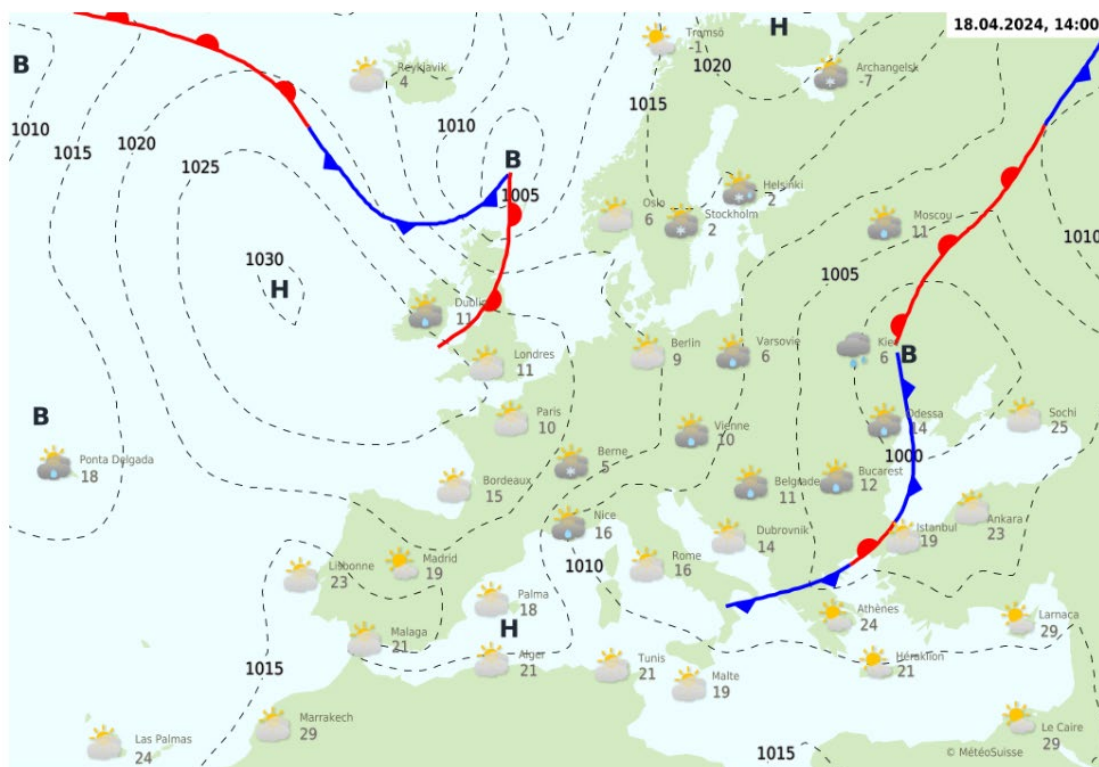
Pendant la journée, quelques éclaircies se sont développées dans la région de Zermatt. Ailleurs, le ciel est souvent resté très nuageux et les reliefs généralement bouchés avec quelques averses de neige. Au cours de ces 24 dernières heures, il est tombé 10 à 15 cm de neige fraîche au-dessus de 2000 m.

*Im Laufe des Tages entwickelten sich in der Region Zermatt einige Aufhellungen. Ansonsten blieb der Himmel oft stark bewölkt und die Berge meist im Nebel mit einigen Schneeschauern. In den letzten 24 Stunden fielen oberhalb von 2000 m 10 bis 15 cm Neuschnee.*

## 2. Situation générale – *Allgemeine Lage*

Entre un anticyclone à l'ouest des îles Britanniques et une zone de basse pression sur l'Europe orientale, de l'air polaire très instable et ponctuellement humide s'écoule vers les Alpes dans un courant de nord à nord-ouest. Vendredi, l'influence d'une faible crête anticyclonique entraînera un assèchement temporaire. En cours de journée, le prochain front chaud arrivera déjà à partir du nord-ouest.

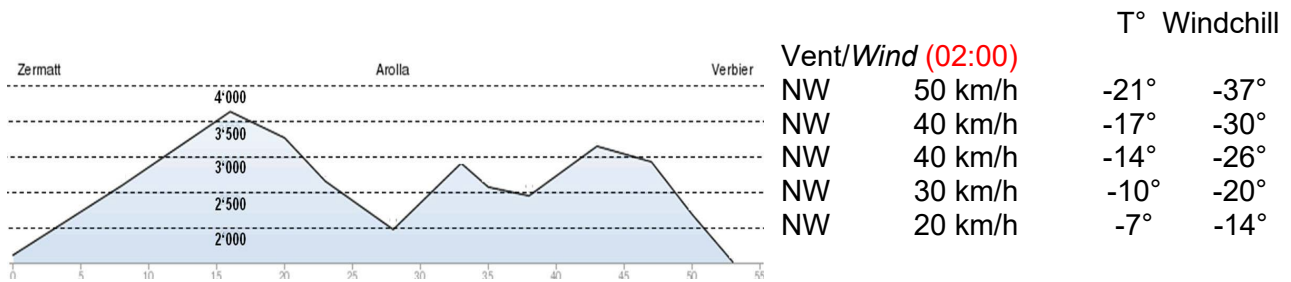
*Zwischen einem Hochdruckgebiet westlich der Britischen Inseln und einem Tiefdruckgebiet über Osteuropa fließt mit mässigen nördlichen bis nordwestlichen Höhenwinden labile und schubweise feuchte Polarluft zum Alpenraum. Am Freitag erfolgt mit schwachem Zwischenhocheinfluss vorübergehend eine Abtrocknung. Im Tagesverlauf folgt aus Nordwesten bereits die nächste Warmfront.*



### 3. Prévision pour la nuit prochaine – Vorhersage für die kommende Nacht

Souvent très nuageux avec parfois du brouillard. Nombreuses averses. Limite pluie-neige vers 900 m. Quantités irrégulières en fonction des averses, 5 à 15 cm au-dessus de 1500 m.

*Ofť stark bewölkt mit zum Teil Nebel. Zahlreiche Schauer. Schneefallgrenze um 900 m. Unregelmässige Mengen je nach Schneeschauer, 5 bis 15 cm oberhalb 1500 m.*

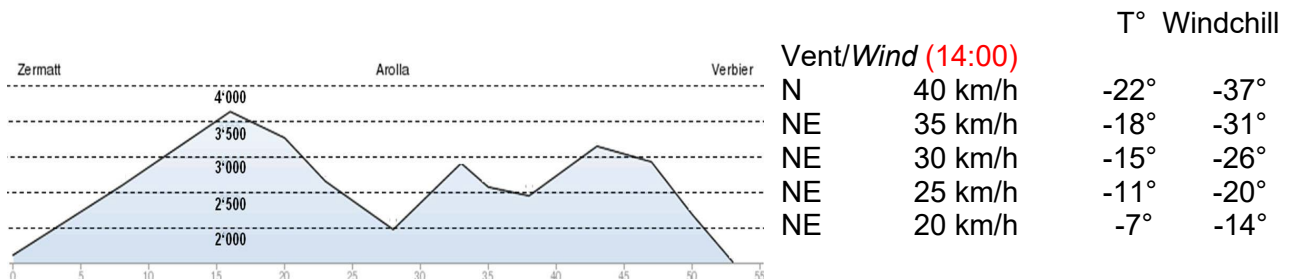


### 4. Prévision pour jeudi 18 avril – Vorhersage für Donnerstag 18. April

Souvent nuageux avec des zones de brouillard sur les reliefs. Eclaircies dans les vallées. Par moments des averses, plus fréquentes sur les reliefs que dans les vallées. Limite pluie-neige entre 600 et 900 m. Averses de grésil également possibles. Quantité de neige fraîche : 3 à 8 cm au-dessus de 1500 m. Diminution de la nébulosité en seconde partie de nuit de jeudi à vendredi.

*Ofť bewölkt mit zum Teil Nebel in den Bergen. In den Tälern Aufhellungen. Zeitweise Schauer, in den Bergen häufiger als in den Tälern. Schneefallgrenze zwischen 600 und 900 m. Graupelschauer ebenfalls möglich. Neuschneemenge: 3 bis 8 cm oberhalb 1500 m. In der zweiten Nachthälfte auf Freitag Bewölkungsabnahme.*

	Altitude	T°Min	T°Max
Sion	500m	+3°	+10°
Zermatt	1600m	-4°	+2°
Arolla	2000m	-7°	-3°
Verbier	1500m	-4°	0°



## **5. Tendence jusqu'au lundi 22 avril – Trend bis Montag 22. April 2024**

**Vendredi**, arrivée d'un front chaud en cours de journée. Belles éclaircies le matin, puis ciel se couvrant progressivement et précipitations reprenant dans le courant de l'après-midi. Limite pluie-neige vers 1000 à 1200 m. **Dans la nuit de vendredi à samedi**, couvert avec du brouillard sur le parcours et des chutes de neige souvent continues. Quantités de neige fraîche : 20 à 25 cm au-dessus de 1800 m, localement 30 cm. Fort vent du nord-ouest avec des rafales à 80-90 km/h à Tête-Blanche. Fiabilité de la prévision 8/10.

**Am Freitag** Ankunft einer Warmfront im Laufe des Tages. Am Morgen schöne Aufhellungen, dann zunehmend bewölkt und im Laufe des Nachmittags wieder Niederschläge. Schneefallgrenze zwischen 1000 und 1200 m. **In der Nacht auf Samstag** bedeckt mit Nebel auf der Strecke und oft anhaltendem Schneefall. Neuschneemenge: 20 bis 25 cm oberhalb 1800 m, lokal bis 30 cm. Starker Nordwestwind mit Böen von 80-90 km/h in Tête-Blanche. Zuverlässigkeit der Prognose 8/10.

**Samedi**, nuageux en début de matinée et précipitations résiduelles avec une limite pluie-neige entre 600 et 900 m (3 à 5 cm au-dessus de 2000 m). Quelques éclaircies en cours de journée, plus durables dans les vallées et spécialement du côté de Zermatt. Reliefs restant souvent dans le brouillard avec quelques averses de neige. Fiabilité de la prévision 6/10.

**Am Samstag** zuerst bewölkt und Restniederschläge mit einer Schneefallgrenze zwischen 600 und 900 m (3 bis 5 cm über 2000 m). Im Laufe des Tages einige Aufhellungen, dauerhafter in den Tälern und besonders in der Region Zermatt. Bergen oft im Nebel mit einigen Schneeschauern. Zuverlässigkeit der Prognose 6/10.

**Dimanche**, probablement assez ensoleillé le matin, mais formation rapide de cumulus en moyenne montagne. Devenant plus nuageux l'après-midi et quelques averses. Limite pluie-neige vers 800 m. Fiabilité de la prévision 5/10.

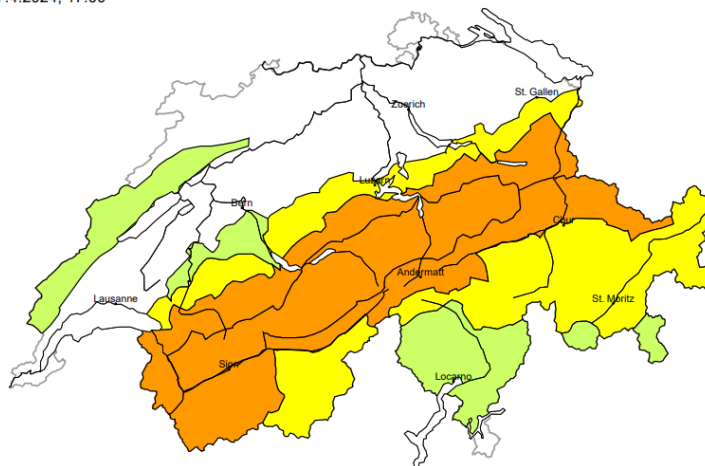
**Am Sonntag**, wahrscheinlich zuerst ziemlich sonnig aber rasche Bildung von Quellwolken in den Mittelgebirgen. Am Nachmittag zunehmend bewölkt und einige Schauer. Schneefallgrenze um 800 m. Zuverlässigkeit der Prognose 5/10.

**Lundi**, nébulosité changeante avec quelques éclaircies. En seconde partie de journée, plus nuageux et risque d'averses en augmentation. Limite pluie-neige entre 600 et 900 m. Fiabilité de la prévision 4/10.

**Am Montag** wechselnd bewölkt mit Aufhellungen. In der zweiten Tageshälfte mehr bewölkt und zunehmendes Schauerisiko. Schneefallgrenze zwischen 600 und 900 m. Zuverlässigkeit der Prognose 4/10.

## **6. Bulletin avalanche pour le jeudi 18 avril – Lawinenbulletin für Donnerstag 18. April (SLF)**

Danger d'avalanche  
actualisé le 17.4.2024, 17:00



**région C**

**Marqué (3-)**



**Neige soufflée**

**Endroits dangereux**



**Description des dangers**

Les accumulations de neige soufflée fraîches sont fragiles. Celles-ci se développent encore un peu avec la neige fraîche et le vent. Les endroits dangereux se situent surtout dans les combes, couloirs et derrière les ruptures de terrain ainsi qu'aux endroits protégés du vent. Des amateurs de sports d'hiver seuls peuvent déclencher des avalanches, pouvant atteindre une taille moyenne.

Les randonnées et descentes hors-piste demandent une expérience dans l'évaluation du danger d'avalanche.

**région E**

**Limité (2=)**



**Neige soufflée**

**Endroits dangereux**



**Description des dangers**

Les accumulations de neige soufflée nouvelles sont partiellement fragiles. Des avalanches peuvent par endroits être déclenchées déjà par un seul amateur de sports d'hiver. Elles peuvent de manière isolée atteindre une taille moyenne. Les endroits dangereux se situent surtout à proximité des crêtes ainsi que dans les combes, couloirs et derrière les ruptures de terrain. En haute montagne les endroits dangereux sont un peu plus fréquents.

Les accumulations de neige soufflée devraient être évaluées avec prudence en terrain raide.

Prochain bulletin : jeudi 18 avril 2024 à 12h00  
Nächstes Bulletin: Donnerstag 18. April 2024 um 12.00 Uhr

Le service Météo de la PDG 2024 vous souhaite une bonne journée.  
Der Wetterdienst der PDG 2024 wünscht Ihnen einen schönen Tag.

