

Bulletin météorologique de la PdG 2024

Wetterbericht PdG 2024

Sion, jeudi 18 avril 2024 à 17h30

1. Situation actuelle – Aktueller Stand

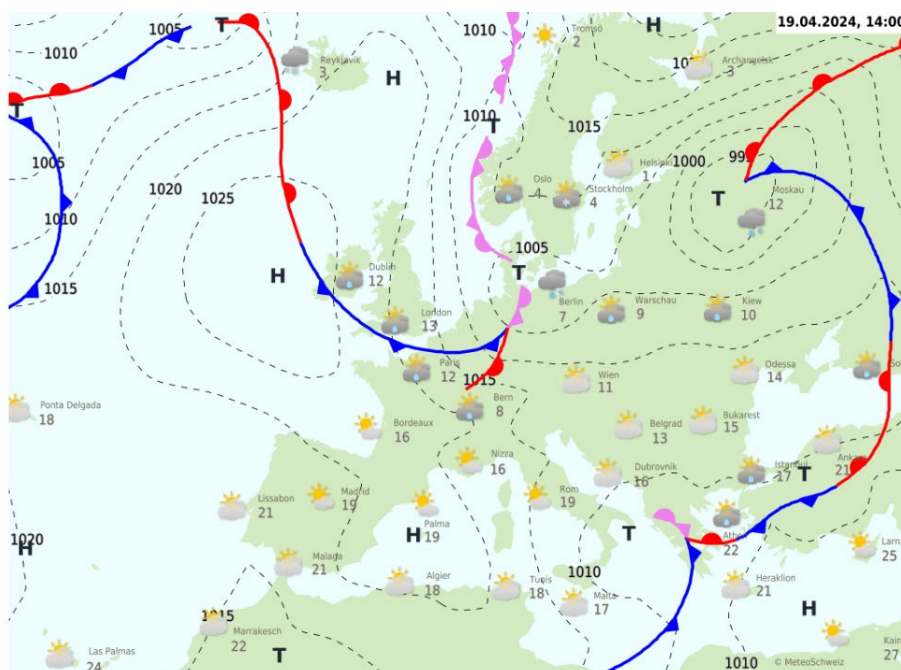
Pendant la journée, quelques éclaircies se sont développées dans les vallées. Les reliefs sont restés généralement bouchés. Au cours de ces 48 dernières heures, il est tombé 20 à 30 cm de neige fraîche au-dessus de 2000 m, un peu plus dans le secteur de la Rosablanche.

Im Laufe des Tages entwickelten sich in den Tälern einige Aufhellungen. Die Berge blieben meist im Nebel. In den letzten 48 Stunden fielen oberhalb von 2000 m 20 bis 30 cm Neuschnee, im Sektor Rosablanche etwas mehr.

2. Situation générale – Allgemeine Lage

Une vaste dépression d'altitude s'étend de la Scandinavie au nord de la Méditerranée en passant par l'Allemagne et les Alpes. Sous l'influence de vents d'altitude faibles à modérés de secteur nord-ouest, de l'air polaire modérément humide et instable se dirige vers les Alpes. Dans la nuit de jeudi à vendredi, une faible influence anticyclonique entraînera un assèchement temporaire, avant que le prochain front chaud n'atteigne la Suisse en cours de journée à partir du nord-ouest. Samedi, une situation de barrage du nord se mettra en place.

Ein umfangreiches Höhentief erstreckt sich von Skandinavien über Deutschland und den Alpenraum bis ans nördliche Mittelmeer. Mit schwachen bis mässigen nordwestlichen Höhenwinden gelangt heute mässig feuchte und instabile Polarluft gegen die Alpen. In der Nacht auf Freitag erfolgt mit schwachem Zwischenhocheinfluss vorübergehend eine Abtrocknung, bevor im Tagesverlauf aus Nordwesten bereits die nächste Warmfront die Schweiz erreicht. Am Samstag stellt sich eine Nordstaulage ein.



3. Prévision pour la nuit du jeudi 18 au vendredi 19 avril et la journée du vendredi 19 avril – Prognose für die Nacht auf Freitag 19. April und Freitag 19. April tagsüber

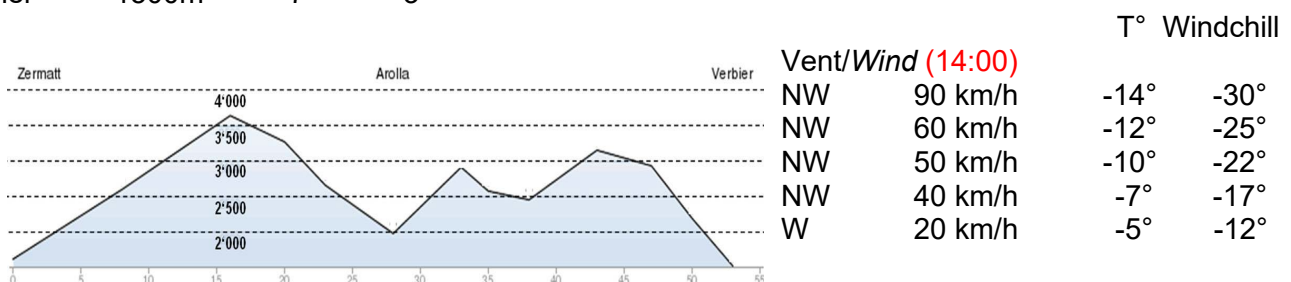
Cette nuit, temps sec et diminution de la nébulosité.

Heute Nacht trockenes Wetter und Bewölkungsabnahme.

Vendredi, arrivée d'un front chaud en cours de journée. Dernières éclaircies en début de matinée, puis ciel couvert avec un plafond nuageux vers 4000 m s'abaissant progressivement vers 2500/3000 m. L'après-midi, abaissement du plafond nuageux vers 2000 m. Quelques flocons sur les sommets. Fort vent du nord-ouest avec des rafales à 90-100 km/h à Tête-Blanche en soirée.

Am Freitag Ankunft einer Warmfront im Laufe des Tages. Am frühen Morgen letzte Aufhellungen, dann bedeckt mit einer Wolkendecke gegen 4000 m, die allmählich auf 2500/3000 m absinkt. Am Nachmittag Absenkung der Wolkendecke auf 2000 m. Einige Flocken auf den Gipfeln. Starker Nordwestwind, am Abend mit Böen von 90-100 km/h in Tête-Blanche.

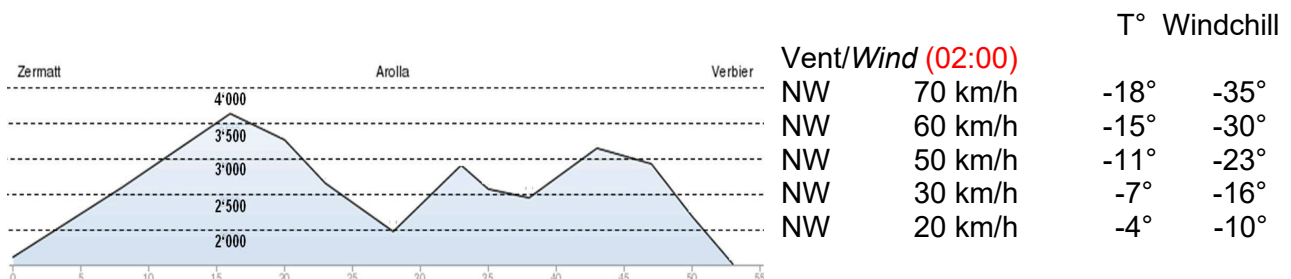
	Altitude	T°Min	T°Max
Sion	500m	0°	+12°
Zermatt	1600m	-7°	+5°
Arolla	2000m	-8°	+1°
Verbier	1500m	-7°	+3°



4. Prévision pour les courses Z2-A2 (vendredi 19 avril – samedi 20 avril) – Prognose für die Rennen Z2-A2 (Freitag 19. April – Samstag 20. April)

Couvert avec du brouillard sur le parcours et des chutes de neige souvent continues. Quantités de neige fraîche : 20 à 25 cm au-dessus de 1800 m, localement 30 cm. Limite pluie-neige entre 1000 et 1200 m. Fort vent du nord-ouest avec des rafales à 80 km/h à Tête-Blanche.

Bedeckt mit Nebel auf der Strecke und oft anhaltendem Schneefall. Neuschneemenge: 20 bis 25 cm oberhalb 1800 m, lokal bis 30 cm. Schneefallgrenze zwischen 1000 und 1200 m. Starker Nordwestwind mit Böen von 80 km/h in Tête-Blanche.



Samedi, nuageux en début de matinée et précipitations résiduelles avec une limite pluie-neige entre 600 et 900 m (3 à 5 cm au-dessus de 2000 m). Quelques éclaircies en cours de journée, plus durables dans les vallées et spécialement du côté de Zermatt. Reliefs restant souvent dans le brouillard avec quelques averses de neige. Dans la nuit, devenant généralement sec avec une nébulosité changeante et parfois du brouillard sur les reliefs.

Am Samstag zuerst bewölkt und Restniederschläge mit einer Schneefallgrenze zwischen 600 und 900 m (3 bis 5 cm über 2000 m). Im Laufe des Tages einige Aufhellungen, dauerhafter in den Tälern und besonders in der Region Zermatt. Berge oft im Nebel mit einigen Schneeschauern. In der Nacht auf Sonntag meist trocken mit wechselnder Bewölkung und zum Teil Nebel in den Bergen.

5. Tendence jusqu'au mardi 23 avril – Trend bis Dienstag 23. April 2024

Dimanche, probablement assez ensoleillé le matin, mais formation rapide de cumulus en moyenne montagne. Devenant plus nuageux l'après-midi avec quelques averses. Limite pluie-neige vers 800 m. Fiabilité de la prévision 6/10.

Am Sonntag, wahrscheinlich zuerst ziemlich sonnig aber rasche Bildung von Quellwolken in den Mittelgebirgen. Am Nachmittag zunehmend bewölkt mit einigen Schauern. Schneefallgrenze um 800 m. Zuverlässigkeit der Prognose 6/10.

Lundi, nébulosité changeante avec quelques éclaircies. En seconde partie de journée, plus nuageux et risque d'averses en augmentation. Limite pluie-neige entre 600 et 900 m. Sur le secteur de Tête-Blanche, avec l'orientation des vents au secteur sud-est, ciel devenant bouché avec des chutes de neige. Fiabilité de la prévision 4/10.

Am Montag wechselnd bewölkt mit Aufhellungen. In der zweiten Tageshälfte zunehmend bewölkt und erhöhtes Schauerrisiko. Schneefallgrenze zwischen 600 und 900 m. Im Sektor Tête-Blanche, mit Winddrehung aus Sektor Südost, zunehmend Nebel mit Schneefall. Zuverlässigkeit der Prognose 4/10.

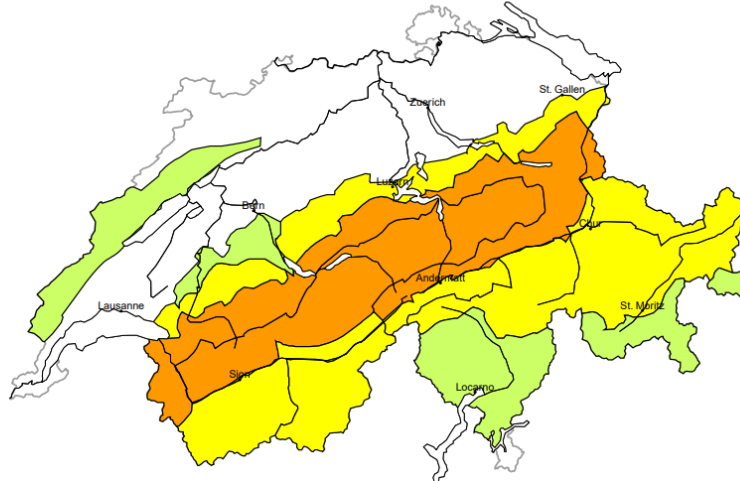
Mardi, probablement en partie ensoleillé et généralement sec. Sur la crête sud des Alpes valaisannes, nuageux et quelques chutes de neige à partir du sud. Fiabilité de la prévision 3/10.

Am Dienstag wahrscheinlich teilweise sonnig und meist trocken. Am Südkamm der Walliser Alpen bewölkt und aus Süden etwas Schneefall. Zuverlässigkeit der Prognose 3/10.



6. Bulletin avalanche pour le vendredi 19 avril – Lawinenbulletin für Freitag 19. April (SLF)

Danger d'avalanche
actualisé le 18.4.2024, 17:00



région C

Limité (2+)



Neige soufflée

Endroits dangereux



Description des dangers

Les accumulations de neige soufflée des derniers jours restent parfois fragiles. Des accumulations de neige soufflée supplémentaires se forment avec le vent de nord-ouest partiellement fort en cours de journée en altitude. Des amateurs de sports d'hiver seuls peuvent déclencher des avalanches, pouvant atteindre une taille moyenne. Les endroits dangereux se situent surtout dans les combes, couloirs et derrière les ruptures de terrain ainsi qu'aux endroits protégés du vent. Les randonnées et descentes hors-piste demandent un choix prudent des itinéraires.

région E

Limité (2-)



Neige soufflée

Endroits dangereux



Description des dangers

Les accumulations de neige soufflée nouvelles sont partiellement fragiles. Des avalanches peuvent par endroits être déclenchées déjà par un seul amateur de sports d'hiver. Elles peuvent de manière isolée atteindre une taille moyenne. Les endroits dangereux se situent surtout à proximité des crêtes ainsi que dans les combes, couloirs et derrière les ruptures de terrain. En haute montagne les endroits dangereux sont un peu plus fréquents. Les accumulations de neige soufflée devraient être évaluées avec prudence en terrain raide.

Prochain bulletin : vendredi 19 avril 2024 à 12h00
Nächstes Bulletin: Freitag 19. April 2024 um 12.00 Uhr

Le service Météo de la PDG 2024 vous souhaite une bonne journée.
Der Wetterdienst der PDG 2024 wünscht Ihnen einen schönen Tag.

