

Bulletin météorologique de la PdG 2024 Wetterbericht PdG 2024

Sion, vendredi 19 avril 2024 à 12h00

1. Situation actuelle – Aktueller Stand

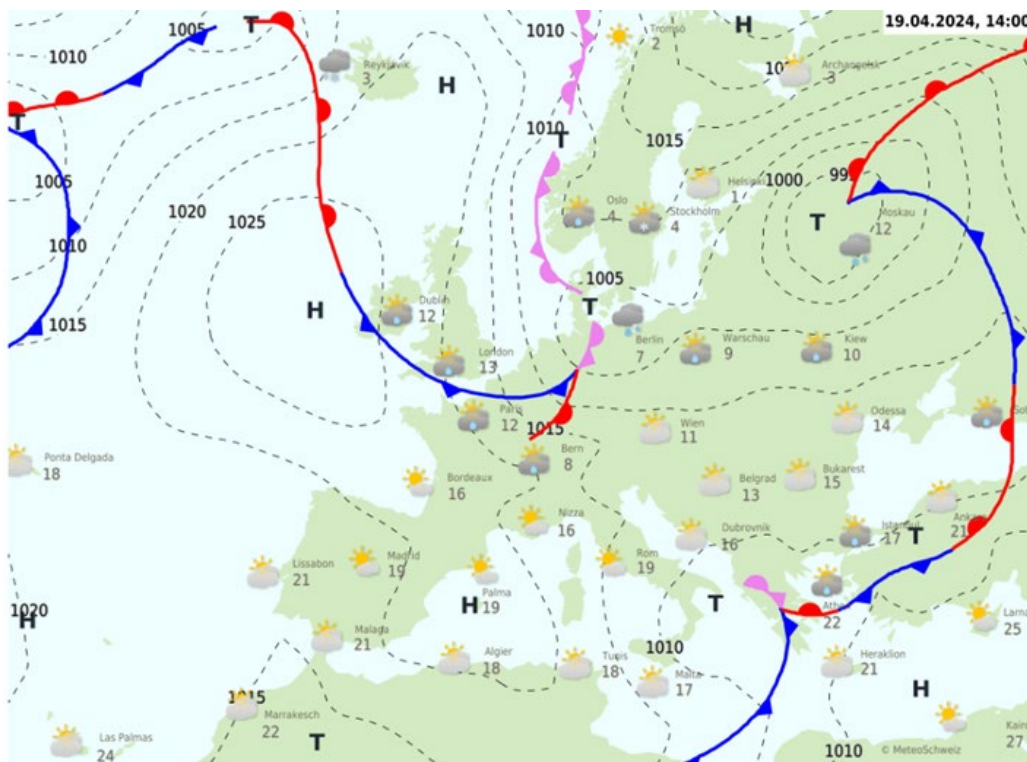
La nuit a été en grande partie dégagée et froide (-7 °C à Zermatt, -15 °C vers 3000 m). Ce matin, des nuages d'altitude ont envahi le ciel et le plafond nuageux a commencé à s'abaisser. Les plus hauts sommets sont déjà dans le brouillard.

Die Nacht war grösstenteils klar und kalt (-7 °C in Zermatt, -15 °C auf etwa 3000 m). Heute Morgen haben sich Höhenwolken am Himmel festgesetzt und die Wolkendecke hat zu sinken begonnen. Die höchsten Gipfel liegen bereits im Nebel.

2. Situation générale – Allgemeine Lage

Les Alpes se situent entre un anticyclone à l'ouest de l'Irlande et une dépression sur la mer du Nord, dans un courant de nord-ouest de plus en plus puissant. En cours de journée, la dépression se déplace de la mer du Nord vers la Pologne et dirige un front chaud vers la Suisse. A l'arrière, de l'air polaire humide et de plus en plus instable en provenance du nord s'écoulera vers les Alpes durant le week-end et s'y bloquera par barrage.

Der Alpenraum liegt zwischen einem Hoch westlich von Irland und einem Tief über der Nordsee in einer zunehmend kräftigen Nordwestströmung. Im Tagesverlauf zieht das Tief von der Nordsee nach Polen und lenkt eine Warmfront über die Schweiz. Auf der Rückseite wird übers Wochenende aus Norden angefeuchtete und zunehmend labile Polarluft zu den Alpen geführt und staut sich dort.



3. Prévision pour vendredi 19 avril – Vorhersage für Freitag 19. April

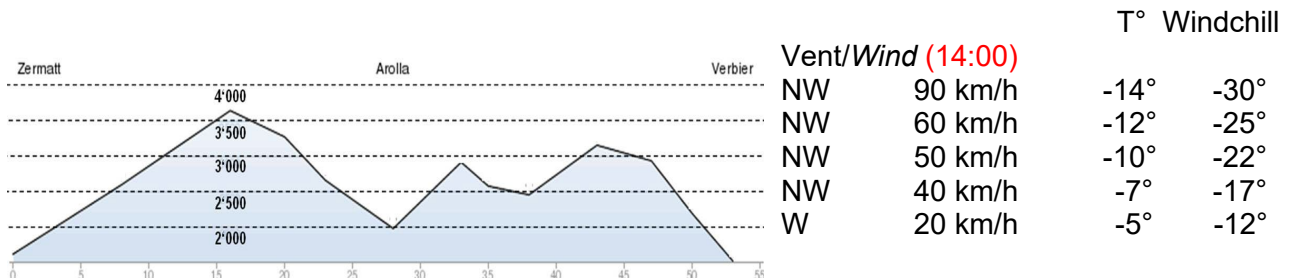
Cet après-midi, couvert avec un plafond nuageux vers 2000 m. Quelques chutes de neige, principalement sur les sommets (quantités faibles, 1 à 3 cm au-dessus de 2000 m). Fort vent du nord-ouest avec des rafales à 90-100 km/h à Tête-Blanche en soirée.

Dans la nuit, couvert avec du brouillard sur le parcours et des chutes de neige souvent continues. Quantités de neige fraîche : 20 à 30 cm au-dessus de 1800 m. Limite pluie-neige entre 1000 et 1200 m. Fort vent du nord-ouest avec des rafales à 80 km/h à Tête-Blanche.

Heute Nachmittag bedeckt mit einer Wolkendecke gegen 2000 m. Einige Schneefälle, vor allem auf den Gipfeln (geringe Mengen, 1 bis 3 cm oberhalb 2000 m). Starker Nordwestwind, am Abend mit Böen von 90-100 km/h in Tête-Blanche.

In der Nacht bedeckt mit Nebel auf der Strecke und oft anhaltendem Schneefall. Neuschneemenge: 20 bis 30 cm oberhalb 1800 m. Schneefallgrenze zwischen 1000 und 1200 m. Starker Nordwestwind mit Böen von 80 km/h in Tête-Blanche.

	Altitude	T°Min	T°Max
Sion	500m	0°	+12°
Zermatt	1600m	-7°	+5°
Arolla	2000m	-8°	+1°
Verbier	1500m	-4°	+3°

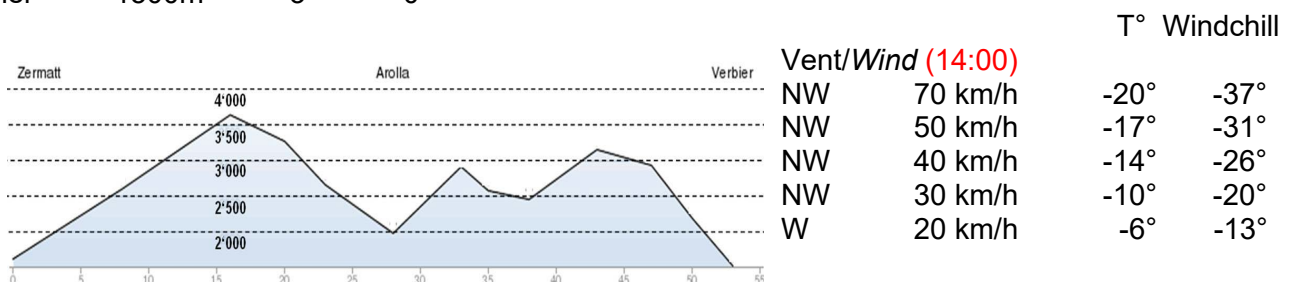


4. Prévision pour samedi 20 avril – Vorhersage für Samstag 20. April

Nuageux en début de matinée et précipitations résiduelles avec une limite pluie-neige entre 600 et 900 m (3 à 5 cm au-dessus de 2000 m). Quelques éclaircies en cours de journée, plus durables dans les vallées et spécialement du côté de Zermatt. Reliefs restant souvent dans le brouillard avec quelques averses de neige.

Zuerst bewölkt und Restniederschläge mit einer Schneefallgrenze zwischen 600 und 900 m (3 bis 5 cm über 2000 m). Im Laufe des Tages einige Aufhellungen, dauerhafter in den Tälern und besonders in der Region Zermatt. Berge oft im Nebel mit einigen Schneeschauern.

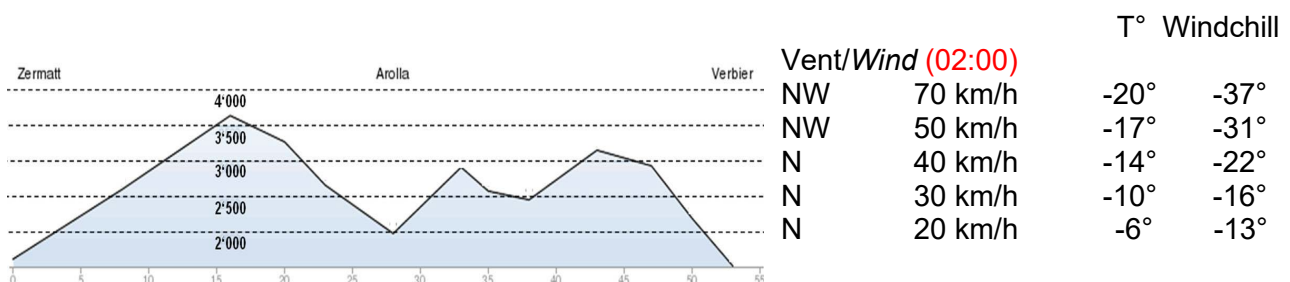
	Altitude	T°Min	T°Max
Sion	500m	4°	+12°
Zermatt	1600m	-3°	+3°
Arolla	2000m	-6°	-1°
Verbier	1500m	-3°	+0°



5. Prévision pour les courses Z2-A2 (samedi 20 avril – dimanche 21 avril) - Prognose für die Rennen Z2-A2 (Samstag 20. April – Sonntag 21. April)

En première partie de nuit, nuageux avec encore quelques averses de neige passagères sur les reliefs. En seconde partie de nuit, devenant sec avec une nébulosité changeante et parfois des bancs de brouillard sur le parcours. Diminution de la nébulosité vers la fin de la nuit. **Anormalement froid pour la saison.**

In der ersten Nachthälfte bewölkt mit einigen vorübergehenden Schneeschauern in den Bergen. In der zweiten Nachthälfte zunehmend trocken mit wechselnder Bewölkung und zum Teil Nebelbänken auf der Strecke. Gegen Ende der Nacht Bewölkungsabnahme. Für die Jahreszeit ungewöhnlich kalt.



Dimanche, en partie ensoleillé le matin avec par endroits des bancs nuageux. Formation rapide de cumulus en moyenne montagne. Devenant nuageux l'après-midi avec des averses de neige (quantités faibles, localement 1-5 cm). Limite pluie-neige entre 500 et 800 m.

Am Sonntag am Vormittag teilweise sonnig, stellenweise mit Wolkenbänken. Rasche Bildung von Quellwolken in den Mittelgebirgen. Am Nachmittag zunehmend bewölkt mit Schneeschauern (geringe Mengen, lokal 1-5 cm). Schneefallgrenze zwischen 500 und 800 m.

6. Tendence jusqu'au mardi 23 avril – Trend bis Dienstag 23. April 2024

Lundi, nébulosité changeante avec quelques éclaircies. En seconde partie de journée, plus nuageux et risque d'averses en augmentation. Limite pluie-neige entre 600 et 900 m. Sur le secteur de Tête-Blanche, avec l'orientation des vents au secteur sud-est, ciel devenant bouché avec des chutes de neige. Fiabilité de la prévision 6/10.

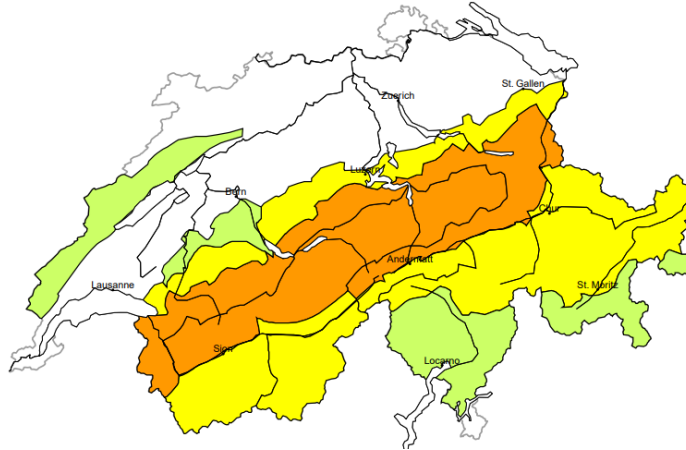
Am Montag wechselnd bewölkt mit einigen Aufhellungen. In der zweiten Tageshälfte zunehmend bewölkt und erhöhtes Schauerrisiko. Schneefallgrenze zwischen 600 und 900 m. Im Sektor Tête-Blanche, mit einer Winddrehung aus Sektor Südost, zunehmend Nebel mit Schneefall. Zuverlässigkeit der Prognose 6/10.

Mardi, probablement en partie ensoleillé. Sur la crête sud des Alpes valaisannes, nuageux et quelques chutes de neige à partir du sud. Fiabilité de la prévision 4/10.

Am Dienstag wahrscheinlich teilweise sonnig. Am Südkamm der Walliser Alpen bewölkt und aus Süden etwas Schneefall. Zuverlässigkeit der Prognose 4/10.

7. Bulletin avalanche pour vendredi 19 avril – Lawinenbulletin für Freitag 19. April (SLF)

Danger d'avalanche
actualisé le 19.4.2024, 08:00



région C

Limité (2+)



Neige soufflée

Endroits dangereux



Description des dangers

Les accumulations de neige soufflée des derniers jours restent parfois fragiles. Des accumulations de neige soufflée supplémentaires se forment avec le vent de nord-ouest partiellement fort en cours de journée en altitude. Des amateurs de sports d'hiver seuls peuvent déclencher des avalanches, pouvant atteindre une taille moyenne. Les endroits dangereux se situent surtout dans les combes, couloirs et derrière les ruptures de terrain ainsi qu'aux endroits protégés du vent. Les randonnées et descentes hors-piste demandent un choix prudent des itinéraires.

région E

Limité (2-)



Neige soufflée

Endroits dangereux



Description des dangers

Les accumulations de neige soufflée nouvelles sont partiellement fragiles. Des avalanches peuvent par endroits être déclenchées déjà par un seul amateur de sports d'hiver. Elles peuvent de manière isolée atteindre une taille moyenne. Les endroits dangereux se situent surtout à proximité des crêtes ainsi que dans les combes, couloirs et derrière les ruptures de terrain. En haute montagne les endroits dangereux sont un peu plus fréquents. Les accumulations de neige soufflée devraient être évaluées avec prudence en terrain raide.

Prochain bulletin : vendredi 19 avril 2024 à 17h30
Nächstes Bulletin: Freitag 19. April 2024 um 17.30 Uhr

**Le service Météo de la PDG 2024 vous souhaite une bonne journée.
Der Wetterdienst der PDG 2024 wünscht Ihnen einen schönen Tag.**

