

# Bulletin météorologique de la PdG 2024 Wetterbericht PdG 2024

Sion, vendredi 19 avril 2024 à 17h30

## 1. Situation actuelle – Aktueller Stand

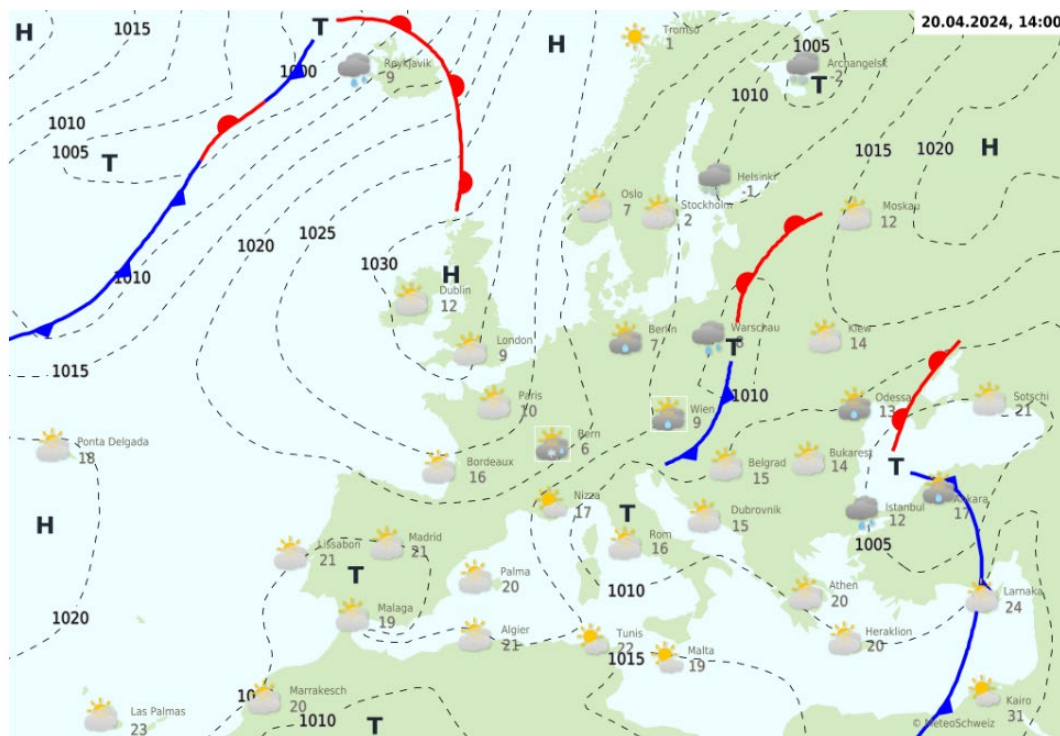
Après une nuit en bonne partie dégagée et froide (-7 °C à Zermatt, -15 °C vers 3000 m), des nuages d'altitude ont envahi le ciel ce matin, puis le plafond nuageux s'est abaissé avec les plus hauts sommets dans le brouillard. Cet après-midi, il a commencé à neiger sur les sommets (1-3 cm) et le vent s'est renforcé.

*Nach einer grösstenteils klaren und kalten Nacht (-7 °C in Zermatt, -15 °C auf 3000 m) zogen heute Morgen Höhenwolken auf, dann begann die Wolkendecke zu sinken, wobei die höchsten Gipfel im Nebel lagen. Heute Nachmittag begann es auf den Gipfeln zu schneien (1-3 cm) und der Wind wurde stärker.*

## 2. Situation générale – Allgemeine Lage

Les Alpes se situent entre un anticyclone à l'ouest de l'Irlande et une dépression sur la mer du Nord, dans un courant de nord-ouest de plus en plus puissant. En cours de journée, la dépression se déplace de la mer du Nord vers la Pologne et dirige un front chaud vers la Suisse. A l'arrière, de l'air polaire humide et de plus en plus instable en provenance du nord s'écoulera vers les Alpes durant le week-end et s'y bloquera par barrage.

*Der Alpenraum liegt zwischen einem Hoch westlich von Irland und einem Tief über der Nordsee in einer zunehmend kräftigen Nordwestströmung. Im Tagesverlauf zieht das Tief von der Nordsee nach Polen und lenkt eine Warmfront über die Schweiz. Auf der Rückseite wird übers Wochenende aus Norden angefeuchtete und zunehmend labile Polarluft zu den Alpen geführt und staut sich dort.*



### 3. Prévision pour la nuit du vendredi 19 avril et la journée du samedi 20 avril – Prognose für die Nacht auf Samstag 20. April und Samstag 20. April tagsüber

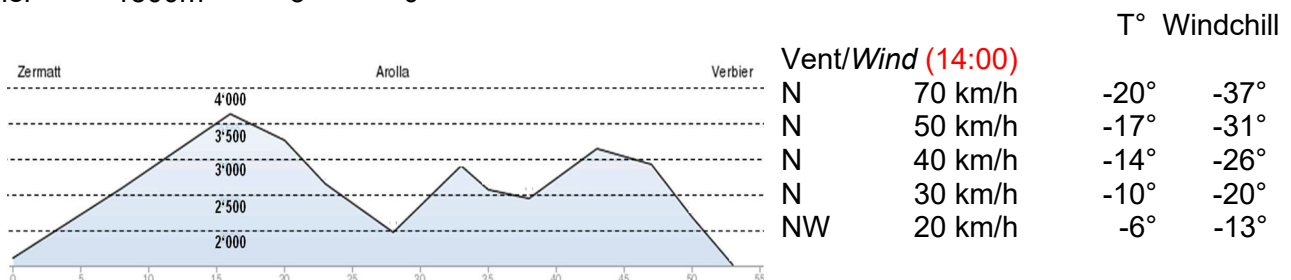
**Cette nuit**, couvert avec du brouillard sur le parcours et des chutes de neige souvent continues. Quantités de neige fraîche : 20 à 30 cm au-dessus de 1800 m. Limite pluie-neige entre 1000 et 1200 m. Fort vent du nord-ouest avec des rafales à 80 km/h à Tête-Blanche.

**In der Nacht** bedeckt mit Nebel auf der Strecke und oft anhaltendem Schneefall. Neuschneemenge: 20 bis 30 cm oberhalb 1800 m. Schneefallgrenze zwischen 1000 und 1200 m. Starker Nordwestwind mit Böen von 80 km/h in Tête-Blanche.

**Samedi**, nuageux en début de matinée et précipitations résiduelles avec une limite pluie-neige entre 600 et 900 m (3 à 5 cm au-dessus de 2000 m). Quelques éclaircies en cours de journée, plus durables dans les vallées et spécialement du côté de Zermatt. Reliefs restant souvent dans le brouillard avec quelques averses de neige.

**Am Samstag** zuerst bewölkt und Restniederschläge mit einer Schneefallgrenze zwischen 600 und 900 m (3 bis 5 cm über 2000 m). Im Laufe des Tages einige Aufhellungen, dauerhafter in den Tälern und besonders in der Region Zermatt. Berge oft im Nebel mit einigen Schneeschauern.

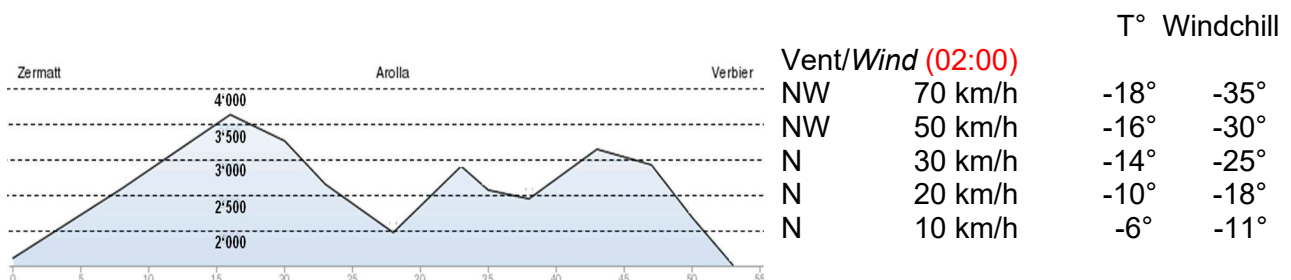
	Altitude	T°Min	T°Max
Sion	500m	4°	+12°
Zermatt	1600m	-3°	+3°
Arolla	2000m	-6°	-1°
Verbier	1500m	-3°	+0°



### 4. Prévision pour les courses Z2-A2 (samedi 20 avril – dimanche 21 avril) - Prognose für die Rennen Z2-A2 (Samstag 20. April – Sonntag 21. April)

En première partie de nuit, nuageux avec encore quelques averses de neige passagères sur les reliefs. En seconde partie de nuit, devenant sec avec une nébulosité changeante et parfois des bancs de brouillard sur le parcours. Diminution de la nébulosité vers la fin de la nuit. **Anormalement froid pour la saison.**

*In der ersten Nachthälfte bewölkt mit einigen vorübergehenden Schneeschauern in den Bergen. In der zweiten Nachthälfte zunehmend trocken mit wechselnder Bewölkung und zum Teil Nebelbänken auf der Strecke. Gegen Ende der Nacht Bewölkungsabnahme. Für die Jahreszeit ungewöhnlich kalt.*



**Dimanche**, en partie ensoleillé le matin avec par endroits des bancs nuageux. Formation rapide de cumulus en moyenne montagne. Devenant nuageux l'après-midi avec des averses de neige (quantités faibles, localement 1-5 cm). Limite pluie-neige entre 500 et 800 m.

**Am Sonntag** am Vormittag teilweise sonnig, stellenweise mit Wolkenbänken. Rasche Bildung von Quellwolken in den Mittelgebirgen. Am Nachmittag zunehmend bewölkt mit Schneeschauern (geringe Mengen, lokal 1-5 cm). Schneefallgrenze zwischen 500 und 800 m.

## **5. Tendence jusqu'au mercredi 24 avril – Trend bis Mittwoch 24. April 2024**

**Lundi**, nébulosité changeante avec quelques éclaircies. En seconde partie de journée, plus nuageux et risque d'averses en augmentation. Limite pluie-neige entre 600 et 900 m. Sur le secteur de Tête-Blanche, avec l'orientation des vents au secteur sud-est, ciel devenant bouché avec des chutes de neige. Fiabilité de la prévision 6/10.

**Am Montag** wechselnd bewölkt mit einigen Aufhellungen. In der zweiten Tageshälfte zunehmend bewölkt und erhöhtes Schauerrisiko. Schneefallgrenze zwischen 600 und 900 m. Im Sektor Tête-Blanche, mit einer Winddrehung aus Sektor Südost, zunehmend Nebel mit Schneefall. Zuverlässigkeit der Prognose 6/10.

**Mardi**, probablement en partie ensoleillé. Sur la crête sud des Alpes valaisannes, nuageux et quelques chutes de neige à partir du sud. Fiabilité de la prévision 4/10.

**Am Dienstag** wahrscheinlich teilweise sonnig. Am Südkamm der Walliser Alpen bewölkt und aus Süden etwas Schneefall. Zuverlässigkeit der Prognose 4/10.

**Mercredi**, nébulosité probablement encore changeante. Fiabilité de la prévision 3/10.

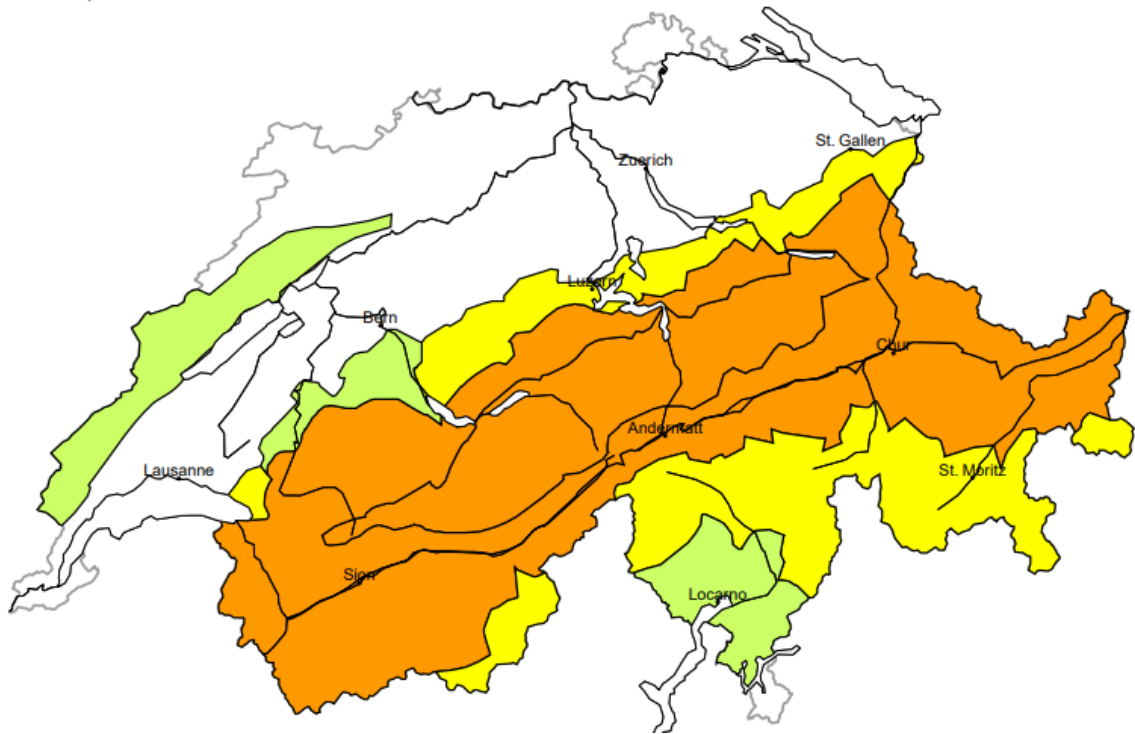
**Am Mittwoch** wahrscheinlich weiterhin noch wechselnd bewölkt. Zuverlässigkeit der Prognose 3/10.



6. **Bulletin avalanche pour samedi 20 avril – Lawinenbulletin für Samstag 20. April (SLF)**

**Danger d'avalanche**

actualisé le 19.4.2024, 17:00



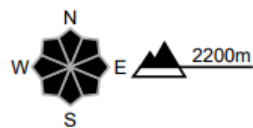
**région C**

**Marqué (3-)**



**Neige soufflée**

**Endroits dangereux**



**Description des dangers**

Les accumulations de neige soufflée fraîches sont fragiles. Les endroits dangereux se situent surtout dans les combes, couloirs et derrière les ruptures de terrain ainsi qu'aux endroits protégés du vent. Des amateurs de sports d'hiver seuls peuvent déclencher des avalanches. Celles-ci sont généralement de taille moyenne. En altitude le nombre et l'étendue des endroits dangereux augmentent. Les randonnées et descentes hors-piste demandent une expérience dans l'évaluation du danger d'avalanche.

Prochain bulletin : samedi 20 avril 2024 à 12h00  
Nächstes Bulletin: Samstag 20. April 2024 um 12.00 Uhr

**Le service Météo de la PDG 2024 vous souhaite une bonne journée.  
Der Wetterdienst der PDG 2024 wünscht Ihnen einen schönen Tag.**

