Bulletin météorologique de la PDG 2026
Wetterbericht PDG 2026

Genève, samedi 11 avril 2026 à 17h00

1. Situation actuelle – *Aktueller Stand*

La journée a été ensoleillée et encore une fois chaude. Il a fait jusqu'à 18,9 °C à Zermatt. En cours d'après-midi, la couverture nuageuse a commencé à augmenter. L'isotherme du 0 degré se situe vers 3200 mètres.

Es war ein sonniger und erneut warmer Tag. In Zermatt wurden bis zu 18,9 °C gemessen. Im Laufe des Nachmittags nahm die Bewölkung zu. Die Nullgradgrenze liegt bei etwa 3200 Metern.

2. Situation générale – *Allgemeine Lage*

Samedi soir, une perturbation en provenance de France s'approche de la Suisse. Parallèlement, une dépression provenant de l'Algérie se dirigera vers la Sardaigne au cours de la journée de dimanche. Le courant au-dessus de la région alpine tourne ainsi vers le sud à sud-est et acheminera de l'air méditerranéen humide vers le Sud des Alpes. La perturbation au-dessus de la France ne parviendra donc pratiquement pas à progresser vers l'est. Par la suite, des conditions anticycloniques devraient de plus en plus s'imposer.

Am Samstagabend nähert sich von Frankreich her eine Störung der Schweiz. Gleichzeitig zieht ein Tief von Algerien im Laufe des Sonntages Richtung Sardinien. Dadurch dreht die Strömung über dem Alpenraum auf Süd bis Südost und führt feuchte Mittelmeerluft zur Alpensüdseite. Die Störung über Frankreich kommt dadurch kaum weiter ostwärts voran. In der Folge dürfte sich zunehmend ein Hochdruckgebiet durchsetzen.

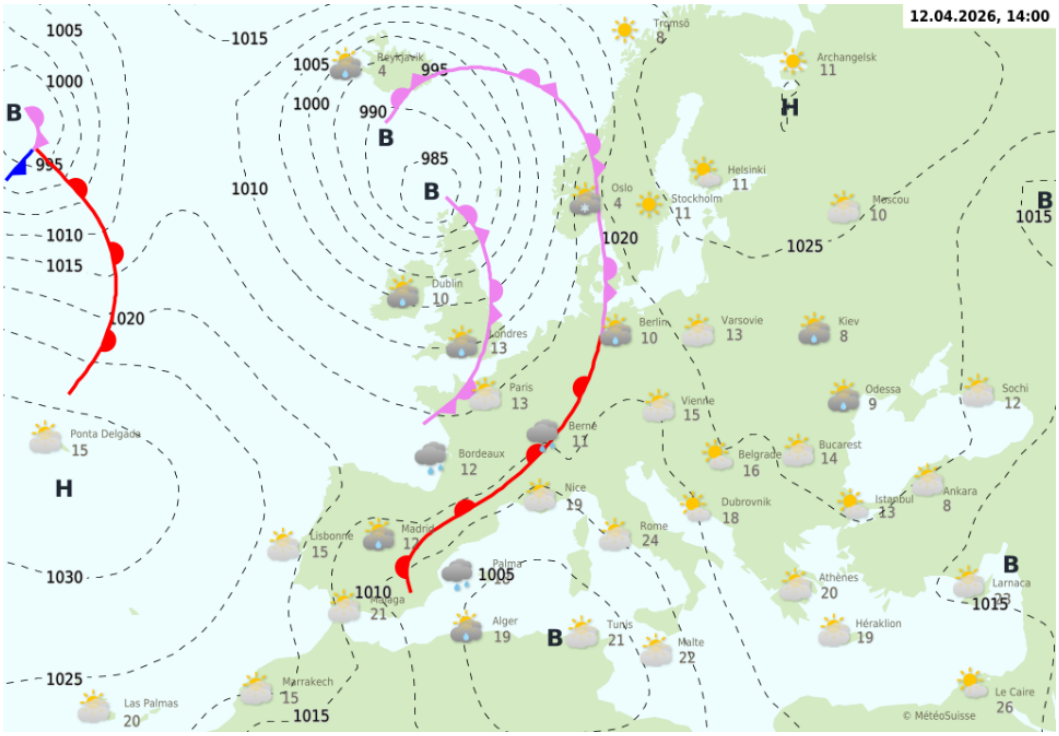

3. Prévision pour cette nuit – *Vorhersage für heute Nacht*

Nuageux avec un plafond vers 4000 m. Quelques flocons par moments sur Tête-Blanche.
Conditions médiocres de regel nocturne.

Bewölkt mit einer Wolkenbasis bei etwa 4000 m. Im Sektor von Tête-Blanche gelegentlich ein paar Schneeflocken. Schlechte Abstrahlungsbedingungen.

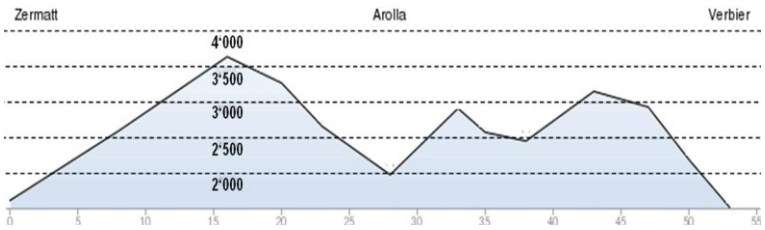

Vent/*Wind* (02:00)		T°	Windchill
SW	40 km/h	-7 °C	-17 °C
SW	35 km/h	-3 °C	-11 °C
SW	30 km/h	0 °C	-7 °C
SW	20 km/h	3 °C	-2 °C
SW	10 km/h	6 °C	4 °C

4. Prévision pour dimanche 12 avril – *Vorhersage für Sonntag 12. April*

Ciel globalement nuageux mais lumineux avec encore des éclaircies par moments. Plafond nuageux vers 4000 m, mais sommet de Tête-Blanche parfois dans le brouillard. Dès la soirée, précipitations arrivant à partir du sud avec une limite pluie-neige vers 2000 m.
Vent modéré du sud, devenant parfois fort sur les crêtes l'après-midi avec du foehn dans les vallées supérieures. En montagne, visibilité réduite en raison de poussières du Sahara.

Meist bewölkt, aber freundlich mit zeitweise noch Aufhellungen. Wolkenbasis bei etwa 4000 m, Gipfel des Tête-Blanche zeitweise im Nebel. Ab dem Abend auf Süden aufkommende Niederschläge. Schneefallgrenze um 2000 m.
Mässiger, ab dem Nachmittag in Gipfellagen teils kräftiger Südwind mit Föhn in den oberen Tälern. In den Bergen Sichttrübung durch Saharastaub.

	Altitude/*Höhe*	T°Min	T°Max
Sion	500m	+10 °C	+17 °C
Zermatt	1600m	+5 °C	+12 °C
Arolla	2000m	+3 °C	+9 °C
Verbier	1500m	+6 °C	+11 °C

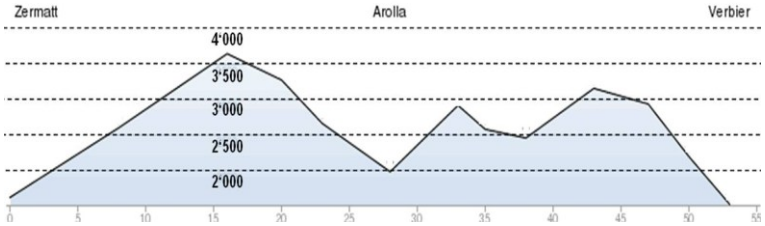

Vent/*Wind* (14:00)		T°	Windchill
S	40 km/h	-8 °C	-18 °C
S	30 km/h	-5 °C	-13 °C
S	20 km/h	-1 °C	-7 °C
S	10 km/h	3 °C	0 °C
SE	10 km/h	6 °C	4 °C

5. Prévision jusqu'au mercredi 15 avril – *Prognose bis Mittwoch 15. April*

Lundi, généralement très nuageux avec des précipitations par moments, surtout sur la crête principale des Alpes valaisannes. Limite pluie-neige vers 2000 m. Quantités de neige attendue au-dessus de 2400 m : 10 à 20 cm, jusqu'à 20-30 cm dans le secteur de Tête-Blanche. Vent modéré du sud-est.
Fiabilité moyenne de la prévision, mais quantités de neige fraîche encore incertaine.

Am Montag *meist stark bewölkt und zeitweise Niederschlag, vor allem am Walliser Alpenhauptkamm. Schneefallgrenze um 2000 m. Erwartete Neuschneemenge oberhalb 2400 m: 10 bis 20 cm, im Sektor Tête-Blanche bis zu 20-30 cm. Mässiger Südostwind.*
Mittlere Zuverlässigkeit der Vorhersage aber Neuschneemenge noch unsicher.

Mardi, journée de transition vers une lente amélioration. Probablement nuageux le matin et quelques averses. Limite pluie-neige vers 2000 m. Quantités de neige attendue au-dessus de 2400 m : 1 à 3 cm. Eclaircies l'après-midi, notamment dans les vallées. Reliefs restant encore souvent pris dans les nuages avec un encore un risque d'averses. Devenant sec dans la nuit avec une diminution de la couverture nuageuse. Vent faible du nord-est.
Fiabilité moyenne de la prévision, mais chronologie de l'amélioration encore incertaine.

Am Dienstag *Übergang zu einer langsamen Wetterbesserung. Am Vormittag wahrscheinlich bewölkt mit vereinzelten Schauern. Schneefallgrenze um 2000 m. Erwartete Neuschneemenge oberhalb 2400 m: 1 bis 3 cm. Am Nachmittag vor allem in den Tälern Aufhellungen. Berggebiete noch häufig in den Wolken und weiterhin Schauerrisiko. In der Nacht zunehmend trocken und Bewölkungsabnahme. Schwacher Nordostwind.*
Mittlere Zuverlässigkeit der Vorhersage aber Zeitplan für die Wetterbesserung noch unsicher.

Mercredi, assez ensoleillé et généralement sec avec des cumulus l'après-midi au-dessus des reliefs. Isotherme du 0 °C vers 2800 m. Vent généralement faible.
Fiabilité moyenne de la prévision.

Am Mittwoch *ziemlich sonnig und meist trocken. Am Nachmittag über den Bergen Quellwolken. Nullgradgrenze um 2800 m. Meist schwachwindig.*
Mittlere Zuverlässigkeit der Vorhersage.

6. Tendance pour les jours suivants – *Trend für die nächsten Tagen*

Jeudi, probablement en partie ensoleillé et généralement sec.
Fiabilité moyenne de la prévision.

Am Donnerstag *wahrscheinlich teilweise sonnig und meist trocken.*
Mittlere Zuverlässigkeit der Vorhersage.

Vendredi, probablement assez ensoleillé et sec.
Fiabilité moyenne de la prévision.

Am Freitag *wahrscheinlich ziemlich sonnig und trocken.*
Mittlere Zuverlässigkeit der Vorhersage.

Samedi, probablement assez ensoleillé et sec.
Fiabilité moyenne de la prévision.

Am Samstag *wahrscheinlich ziemlich sonnig und trocken.*
Mittlere Zuverlässigkeit der Vorhersage.

7. Bulletin avalanche pour le dimanche 12 avril – *Lawinenbulletin für Sonntag 12. April* (SLF)

Danger d'avalanche
actualisé le 11.4.2026, 17:00

Le matin

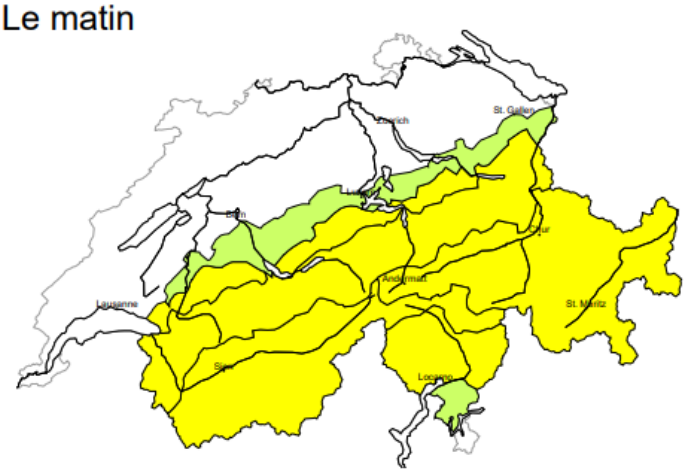

En cours de journée

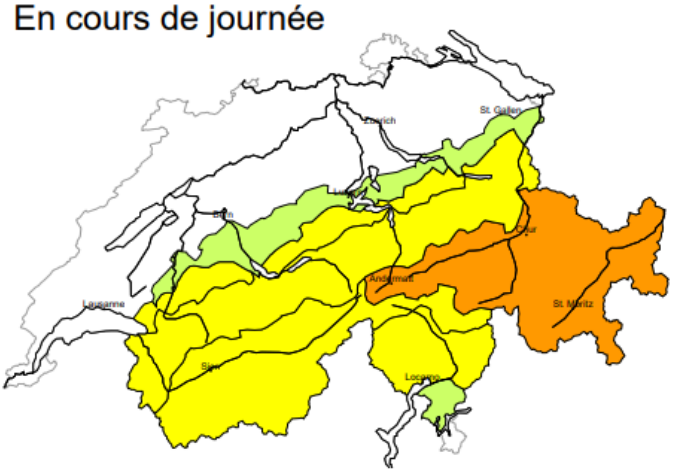

région B

Limité (2-) Avalanches sèches

Couche fragile persistante

Endroits dangereux

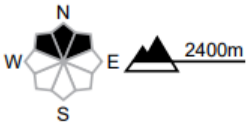

Description des dangers
Des avalanches sèches peuvent par endroits être déclenchées dans la neige ancienne et atteindre une taille moyenne. Ces endroits dangereux sont rares mais à peine identifiables même pour un oeil exercé.
Prudence dans les endroits plutôt faiblement enneigés sur les terrains de randonnée rarement fréquentés.
Un choix prudent des itinéraires est recommandé.

Limité (2) Avalanches mouillées

Neige humide

La surface de la neige regèle peu et se ramollit dès la matinée. Des avalanches de neige mouillée et de glissement sont possibles. Ceci surtout sur les pentes raides exposées à l'est, au sud et à l'ouest entre environ 2000 et 3000 m comme sur les pentes raides exposées au nord en dessous d'environ 2400 m. Des avalanches mouillées peuvent aussi par endroits être déclenchées par des personnes. Des avalanches peuvent atteindre une grande taille.
Les randonnées demandent un choix réfléchi des itinéraires.