

Bulletin météorologique de la PDG 2026 Wetterbericht PDG 2026

Sion, dimanche 12 avril 2026 à 17h00

1. Situation actuelle – *Aktueller Stand*

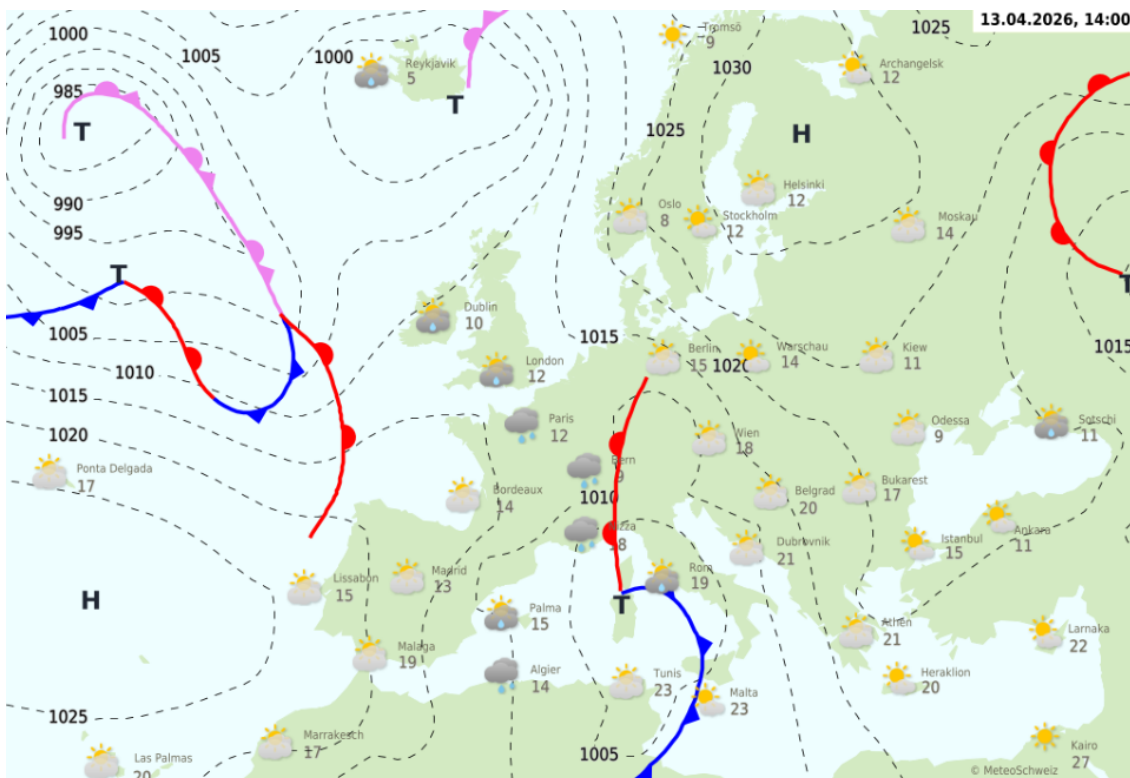
La journée a été couverte dans les Alpes valaisannes. Seuls les hauts sommets ont parfois été dans le brouillard. L'isotherme du 0 degré se situe vers 2500 mètres.

Der Tag war bedeckt in den Walliser Alpen. Nur die höchsten Gipfel waren zum Teil im Nebel verborgen. Die Nullgradgrenze liegt bei etwa 2500 Metern.

2. Situation générale – *Allgemeine Lage*

Le courant au-dessus de la région alpine vient du sud-est et dirige de l'air méditerranéen humide vers le Sud des Alpes. Mardi, un anticyclone s'étendra de l'ouest de la France jusqu'en Allemagne, entraînant une stabilisation progressive et un assèchement de la masse d'air. Par la suite, des conditions anticycloniques devraient de plus en plus s'imposer.

Die Strömung über dem Alpenraum kommt auf Südost und führt feuchte Mittelmeerluft zur Alpensüdseite. Am Dienstag dehnt sich ein Hoch von Westfrankreich bis nach Deutschland aus und sorgt für eine zögerliche Stabilisierung und Abtrocknung der Luft. In der Folge dürfte sich zunehmend ein Hochdruckgebiet durchsetzen.



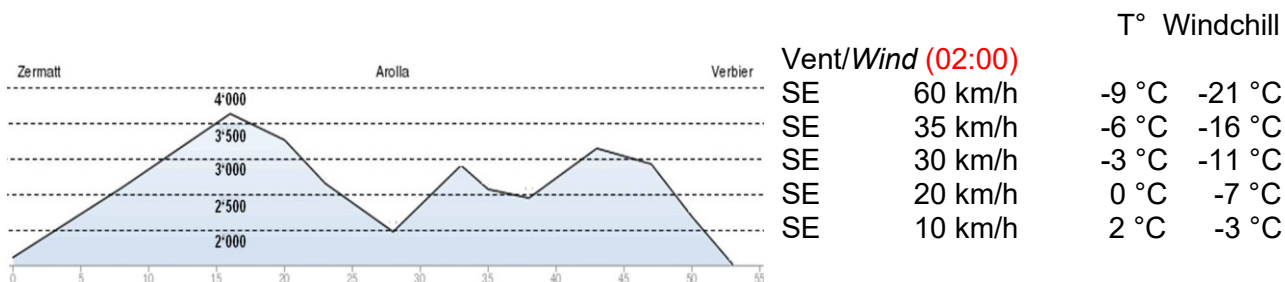
3. Prévision pour cette nuit – Vorhersage für heute Nacht

Très nuageux avec du brouillard en montagne. Précipitations, plus abondantes entre Zermatt et Arolla. Limite pluie-neige vers 2000 m. Quantités de neige attendue au-dessus de 2200 m jusqu'à lundi à 8h : 20 à 30 cm entre Zermatt et Arolla, 10 à 20 cm ailleurs.

Vent modéré du sud-est, fort sur les crêtes avec des rafales jusqu'à 90 km/h à Tête-Blanche.

Stark bewölkt, in den Bergen Nebel. Niederschläge, am häufigsten zwischen Zermatt und Arolla. Schneefallgrenze um 2000 m. Erwartete Neuschneemenge oberhalb 2200 m bis Montag um 8 Uhr: 20 bis 30 cm zwischen Zermatt und Arolla, sonst 10 bis 20 cm.

Mässiger, in Gipfellagen kräftiger Südostwind, in Tête-Blanche mit Böen bis zu 90 km/h.



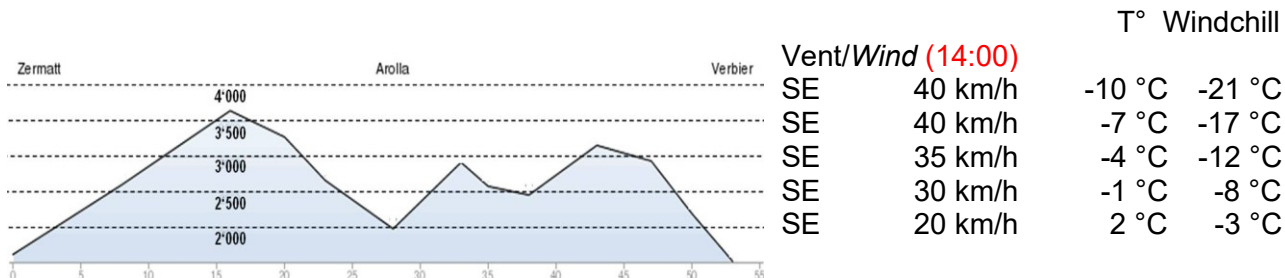
4. Prévision pour lundi 13 avril – Vorhersage für Montag 13. April

Généralement très nuageux avec des précipitations par moments. Limite pluie-neige vers 2000 m. Quantités de neige attendue au-dessus de 2200 m jusqu'à mardi matin : 10 à 20 cm.

Vent modéré du sud-est, faiblissant à partir de la soirée.

Meist stark bewölkt und zeitweise Niederschlag, vor allem am Walliser Alpenhauptkamm. Schneefallgrenze um 2000 m. Erwartete Neuschneemenge oberhalb 2200 m: 10 bis 20 cm, im Sektor Tête-Blanche bis zu 20-30 cm. Mässiger Südostwind, ab dem Abend nachlassend.

	Altitude/Höhe	T°Min	T°Max
Sion	500m	+8 °C	+14 °C
Zermatt	1600m	+2 °C	+7 °C
Arolla	2000m	0 °C	+5 °C
Verbier	1500m	+2 °C	+7 °C



5. Prévision jusqu'au jeudi 16 avril – Prognose bis Donnerstag 16. April

Mardi, journée de transition vers une lente amélioration. Probablement nuageux le matin et quelques averses. Limite pluie-neige vers 2000 m. Quantités de neige attendue au-dessus de 2200 m : 0 à 2 cm. Eclaircies l'après-midi, notamment dans les vallées. Reliefs restant encore souvent pris dans les nuages avec un encore un petit risque d'averses. Vent faible du nord-est.

Dans la nuit de mardi à mercredi, temps sec avec une diminution de la nébulosité, d'abord en haute montagne, puis également dans les vallées.

Fiabilité assez bonne de la prévision, mais chronologie de l'amélioration encore un peu incertaine.

***Am Dienstag** Übergang zu einer langsamen Wetterbesserung. Am Vormittag wahrscheinlich bewölkt mit vereinzelt Schauern. Schneefallgrenze um 2000 m. Erwartete Neuschneemenge oberhalb 2200 m: 0 bis 2 cm. Am Nachmittag vor allem in den Tälern Aufhellungen. Berggebiete noch häufig in den Wolken und weiterhin leichtes Schauerrisiko. Schwacher Nordostwind.*

In der Nacht auf Mittwoch trocken und Bewölkungsabnahme, zuerst im Hochgebirge und später auch in den Tälern.

Ziemlich gute Zuverlässigkeit der Vorhersage aber Zeitplan für die Wetterbesserung noch etwas unsicher.

Mercredi, assez ensoleillé avec des cumulus l'après-midi au-dessus des reliefs. Isotherme du 0 °C vers 2800 m. Vent généralement faible du nord-est.

Fiabilité assez bonne de la prévision.

***Am Mittwoch** ziemlich sonnig und meist trocken. Am Nachmittag über den Bergen Quellwolken. Nullgradgrenze um 2800 m. Meist schwacher Nordostwind.*

Ziemlich gute Zuverlässigkeit der Vorhersage.

Jeudi, probablement assez ensoleillé malgré des passages nuageux. Cumulus l'après-midi en montagne, mais restant sec. Isotherme du 0 °C vers 2800 m. Vent généralement faible.

Fiabilité moyenne de la prévision.

***Am Donnerstag** wahrscheinlich trotz Wolkenfeldern ziemlich sonnig. Am Nachmittag über den Bergen Quellwolken aber weiterhin trocken. Nullgradgrenze um 2800 m. Meist schwachwindig.*

Mittlere Zuverlässigkeit der Vorhersage.



6. Tendance pour les jours suivants – Trend für die nächsten Tagen

Vendredi, probablement assez ensoleillé. Cumulus l'après-midi en montagne, mais restant sec. Fiabilité moyenne de la prévision.

Am Freitag wahrscheinlich ziemlich sonnig. Am Nachmittag über den Bergen Quellwolken aber weiterhin trocken.
Mittlere Zuverlässigkeit der Vorhersage.

Samedi, probablement assez ensoleillé. Cumulus l'après-midi en montagne, mais restant sec. Fiabilité moyenne de la prévision.

Am Samstag wahrscheinlich ziemlich sonnig. Am Nachmittag über den Bergen Quellwolken aber weiterhin trocken.
Mittlere Zuverlässigkeit der Vorhersage.

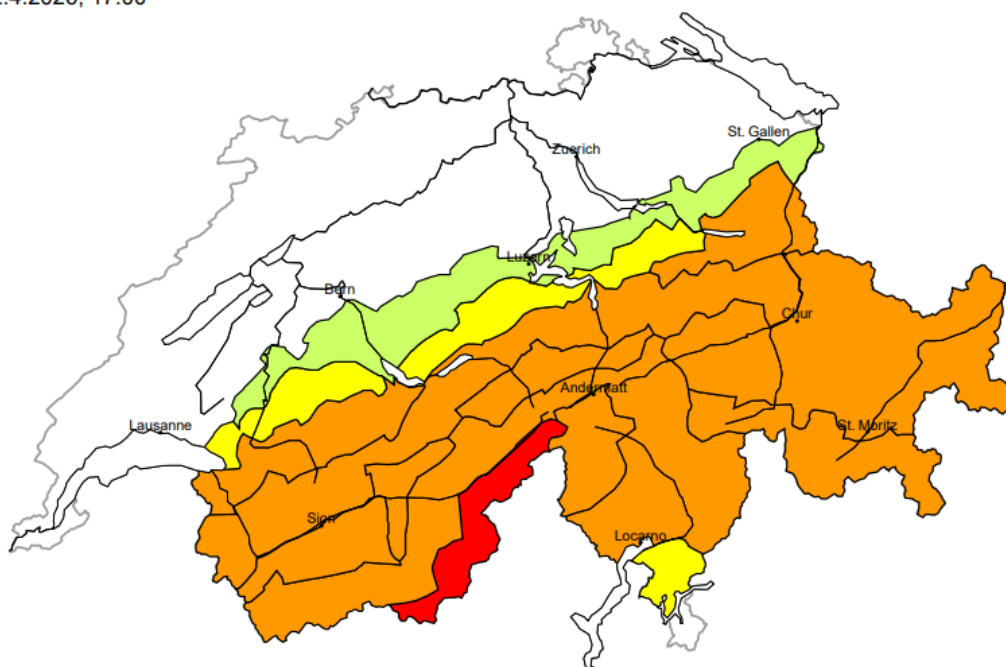
Dimanche, probablement assez ensoleillé. Cumulus l'après-midi en montagne, mais restant sec. Fiabilité moyenne de la prévision.

Am Sonntag wahrscheinlich ziemlich sonnig. Am Nachmittag über den Bergen Quellwolken aber weiterhin trocken.
Mittlere Zuverlässigkeit der Vorhersage.

7. Bulletin avalanche pour le lundi 13 avril – Lawinenbulletin für Montag 13. April (SLF)

Danger d'avalanche

actualisé le 12.4.2026, 17:00



région C

Marqué (3=)



Neige fraîche, Couche fragile persistante

Endroits dangereux



Description des dangers

La neige fraîche et la neige soufflée sont fragiles en altitude. Des avalanches sèches peuvent aussi se déclencher dans la neige ancienne et atteindre une grande taille. En cours de journée des avalanches spontanées isolées sont possibles. Les randonnées et descentes hors-piste demandent de l'expérience dans l'évaluation du danger d'avalanche et de la retenue.

Marqué (3)

Neige humide

Avec la pluie des avalanches mouillées très nombreuses sont à attendre, surtout sur les pentes raides exposées à l'ouest, au nord et à l'est en dessous d'environ 2200 m. Des avalanches peuvent parfois entraîner l'ensemble du manteau neigeux et atteindre une grande taille. Pour des randonnées les conditions sont très critiques.

région H

Marqué (3)



Neige humide

La surface de la neige regèle peu. À partir de la matinée des avalanches mouillées sont possibles. Ceci surtout sur les pentes raides ensoleillées entre environ 2000 et 3000 m comme sur les pentes raides exposées au nord en dessous d'environ 2400 m. Des avalanches mouillées peuvent être déclenchées par des personnes. Des bruits sourds isolés peuvent attirer l'attention sur le danger. Des avalanches peuvent atteindre une grande taille. Les conditions de randonnées sont critiques.

Limité (2=)

Neige soufflée, Couche fragile persistante

Endroits dangereux



Description des dangers

Des avalanches sèches peuvent par endroits être déclenchées dans la neige ancienne et atteindre une grande taille de manière isolée. Ces endroits dangereux sont à peine identifiables même pour un oeil exercé. Prudence dans les endroits plutôt faiblement enneigés sur les terrains de randonnée rarement fréquentés. Des accumulations de neige soufflée plutôt petites se forment avec le vent de sud localement. Un choix prudent des itinéraires est recommandé.

