

Bulletin météorologique de la PDG 2026

Wetterbericht PDG 2026

Sion, lundi 13 avril 2026 à 17h00

1. Situation actuelle – Aktueller Stand

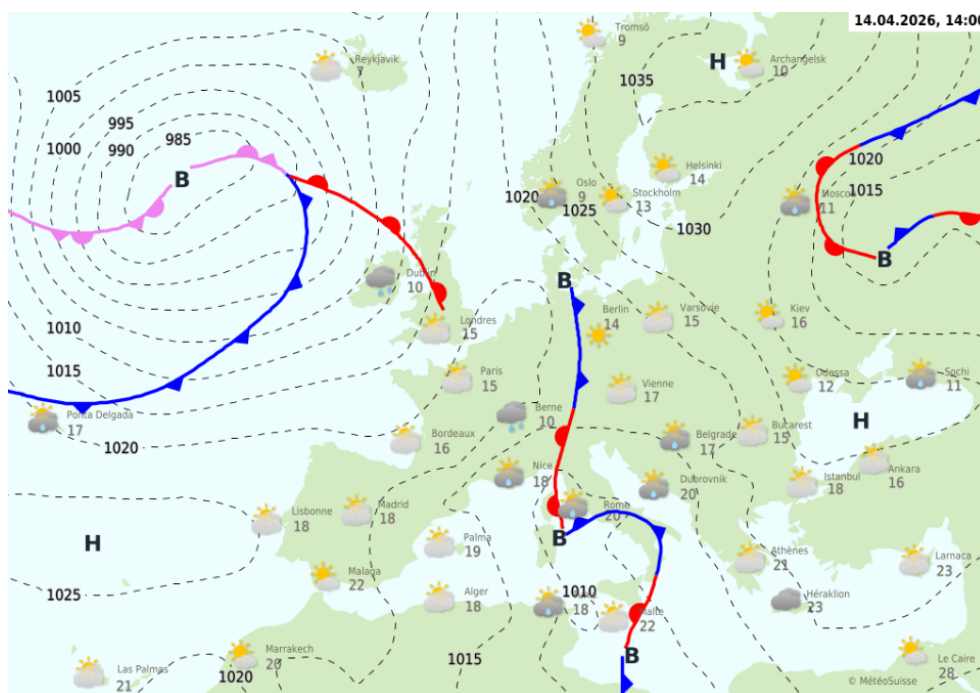
La journée a généralement été très nuageuse avec souvent du brouillard en montagne. Il y a eu des précipitations avec une limite pluie-neige vers 2200 m. Depuis dimanche soir, il est tombé entre 5 et 10 cm de neige au-dessus de 2400 m.

Der Tag war meist stark bewölkt, in den Bergen oft neblig. Es gab Niederschläge mit einer Schneefallgrenze bei etwa 2200 m. Seit Sonntagabend sind oberhalb von 2400 m zwischen 5 und 10 cm Neuschnee gefallen.

2. Situation générale – Allgemeine Lage

Une dépression située au-dessus de la Sardaigne se déplace lentement vers la Corse et continue d'acheminer de l'air méditerranéen humide vers la région alpine depuis le sud-est. Mardi, une crête anticyclonique s'étendra de l'Espagne vers la France, repoussant la dépression au-dessus de la Corse vers le sud et entraînant dans un premier temps une stabilisation et un assèchement de l'air dans l'ouest et en Valais. Mercredi, l'influence de l'anticyclone s'imposera progressivement dans le reste de la Suisse.

Ein Tief über Sardinien verlagert sein Zentrum langsam nach Korsika und steuert aus Südosten weiterhin feuchte Mittelmeerluft zum Alpenraum. Am Dienstag dehnt sich ein Hochdruckrücken von Spanien nach Frankreich aus und verdrängt das Tief über Korsika wieder südwärts und sorgt zunächst im Westen und im Wallis für eine Stabilisierung und Abtrocknung der Luft. Am Mittwoch setzt sich der Hochdruckeinfluss auch in der übrigen Schweiz allmählich durch.



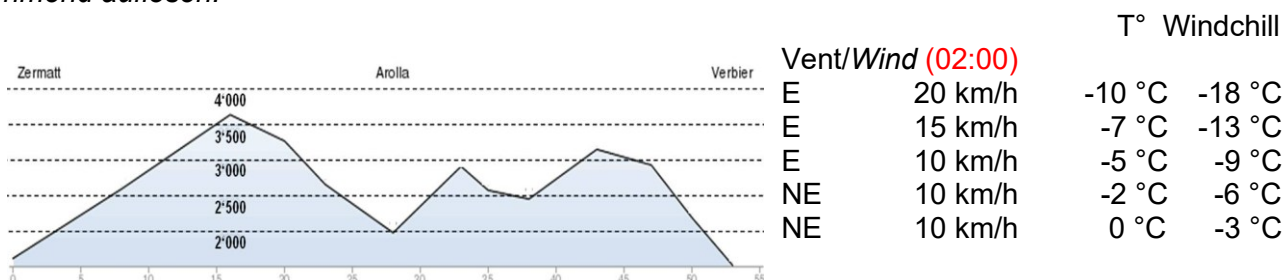
3. Prévision pour cette nuit – Vorhersage für heute Nacht

Affaiblissement des précipitations en début de nuit, puis arrêt des précipitations en fin de nuit. Limite pluie-neige vers 1800 m. Quantités de neige attendue au-dessus de 2200 m : 2 à 5 cm.

Ciel bien couvert avec un plafond nuageux tenace sous 2000 m et des nuages qui se morcellent davantage au-dessus.

Zu Beginn der Nacht abklingende Niederschläge. Am Nachtende Ende der Niederschläge. Schneefallgrenze bei etwa 1800 m. Erwartete Schneemengen oberhalb von 2200 m: 2 bis 5 cm.

Stark bewölkt mit einer hartnäckigen Wolkendecke unterhalb von 2000 m und Wolken, die sich darüber zunehmend auflösen.

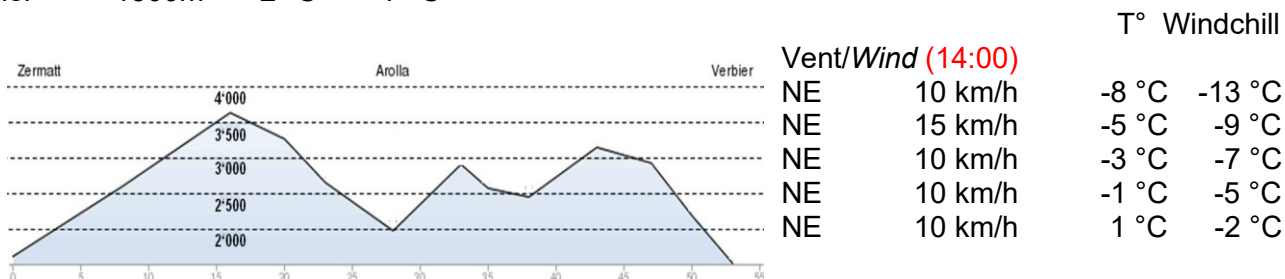


4. Prévision pour mardi 14 avril – Vorhersage für Dienstag 14. April

Nombreux nuages dans les vallées et en moyenne montagne. Le matin, plafond nuageux vers 2000/2500 m. En haute montagne, soleil plus généreux. L'après-midi, élévation des nuages jusque vers 4000 m mais éclaircies dans les vallées. Averses de neige pas totalement exclues sous les nuages sur les reliefs.

In den Tälern und im Mittelgebirge stark bewölkt. Am Vormittag Wolkenbasis bei 2000/2500 m. Im Hochgebirge mehr Sonnenschein. Am Nachmittag steigen die Wolken bis auf etwa 4000 m, in den Tälern gibt es jedoch Aufhellungen. Unter den Wolken in den Gebirgsregionen Schneeschauer nicht ganz ausgeschlossen.

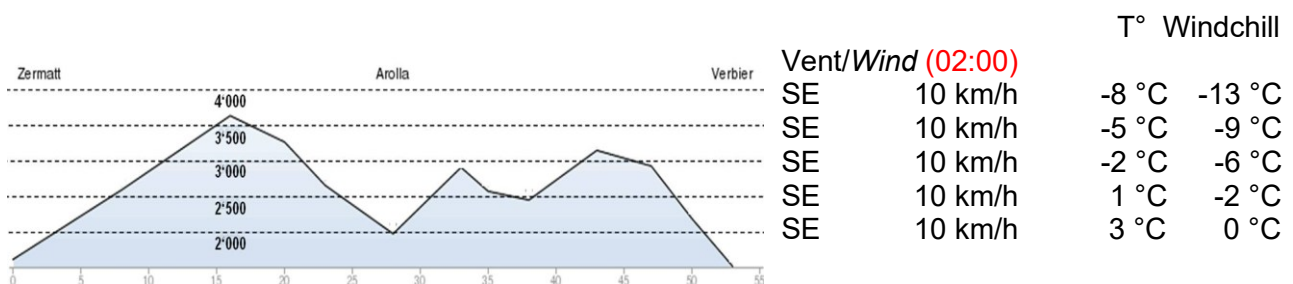
	Altitude/Höhe	T°Min	T°Max
Sion	500m	+7 °C	+16 °C
Zermatt	1600m	+2 °C	+9 °C
Arolla	2000m	-1 °C	+6 °C
Verbier	1500m	+2 °C	+7 °C



5. Prévision pour les courses Z1-A1 (mardi 14 avril – mercredi 15 avril) – Prognose für die Rennen Z1-A1 (Dienstag 14. April – Mittwoch 15. April)

D'abord très nuageux dans les vallées, mais dissipation progressive des nuages en haute montagne. En seconde partie de nuit, diminution de la nébulosité en toutes régions. Conditions de regel de la neige assez bonnes.

In den Tälern zuerst stark bewölkt, im Hochgebirge allmähliche Bewölkungsabnahme. In der zweiten Nachthälfte in allen Regionen Bewölkungsabnahme. Recht gute Abstrahlungsbedingungen.



Mercredi, matinée ensoleillée, puis formation de cumulus l'après-midi en montagne et le long des pentes. Isotherme du 0 °C vers 2800 m. Vent généralement faible.

Dans la nuit de mercredi à jeudi, conditions de regel de la neige assez bonnes.

Am Mittwoch zuerst sonnig, am Nachmittag in den Bergen und entlang der Hänge Quellwolken. Nullgradgrenze um 2800 m. Meist schwachwindig.

In der Nacht auf Donnerstag, recht gute Abstrahlungsbedingungen.

6. Prévision jusqu'au vendredi 17 avril – Prognose bis Freitag 17. April

Jedi, en général ensoleillé. Quelques cumulus l'après-midi en montagne. Isotherme du 0 °C vers 2500 m. Vent généralement faible.

Fiabilité assez bonne de la prévision.

Am Donnerstag meist sonnig. Am Nachmittag in den Bergen einige Quellwolken. Nullgradgrenze um 2500 m. Meist schwachwindig.

Ziemlich gute Zuverlässigkeit der Vorhersage.

Vendredi, en général ensoleillé. Quelques cumulus l'après-midi en montagne. Isotherme du 0 °C vers 3000 m. Vent généralement faible.

Fiabilité assez bonne de la prévision.

Am Freitag meist sonnig. Am Nachmittag in den Bergen einige Quellwolken. Nullgradgrenze um 3000 m. Meist schwachwindig.

Ziemlich gute Zuverlässigkeit der Vorhersage.

7. Tendence pour les jours suivants – Trend für die nächsten Tagen

Samedi, probablement bien ensoleillé. Quelques cumulus l'après-midi en montagne.
Fiabilité moyenne de la prévision.

Am Samstag wahrscheinlich meist sonnig. Am Nachmittag in den Bergen einige Quellwolken.
Mittlere Zuverlässigkeit der Vorhersage.

Dimanche, évolution incertaine. Probablement faiblement perturbé, plus nuageux avec éventuellement quelques averses.
Fiabilité basse de la prévision.

Am Sonntag unsichere Entwicklung. Wahrscheinlich leicht gestört, bewölckter mit vereinzelt Schauern möglich.
Tiefe Zuverlässigkeit der Vorhersage.

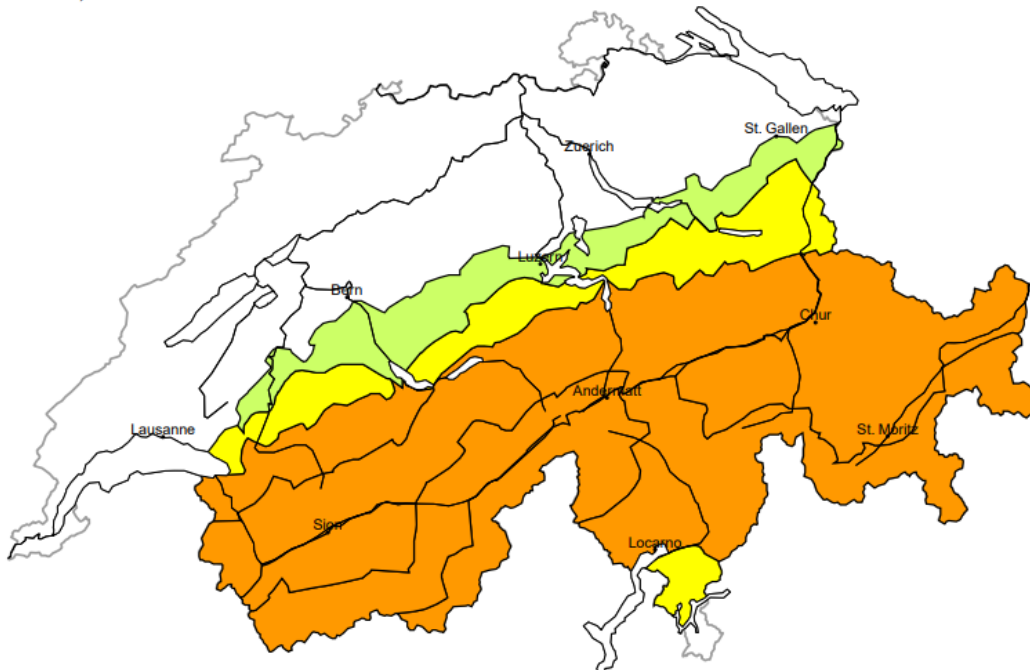
Lundi, évolution incertaine. Probablement assez ensoleillé et généralement sec.
Fiabilité basse de la prévision.

Am Montag wahrscheinlich ziemlich sonnig und meist trocken.
Tiefe Zuverlässigkeit der Vorhersage.

8. Bulletin avalanche pour le mardi 14 avril – Lawinenbulletin für Dienstag 14. April (SLF)

Danger d'avalanche

actualisé le 13.4.2026, 17:00



région B

Marqué (3-)



Neige soufflée, Couche fragile persistante

Endroits dangereux



Description des dangers

Des accumulations de neige soufflée en partie fragiles se sont formées avec la neige fraîche et le vent de sud en altitude. Des amateurs de sports d'hiver seuls peuvent déclencher des avalanches. En outre, des avalanches sèches peuvent par endroits être déclenchées dans la neige ancienne et atteindre une grande taille.

Les randonnées demandent une expérience dans l'évaluation du danger d'avalanche.

Marqué (3)

Neige humide

La surface de la neige regèle peu. Des avalanches mouillées sont à attendre. Ceci surtout sur les pentes raides exposées à l'est, au sud et à l'ouest entre environ 2000 et 2800 m comme sur les pentes raides exposées au nord en dessous d'environ 2400 m. Des avalanches mouillées peuvent être déclenchées par des personnes. Des bruits sourds isolés ainsi que l'enfoncement dans la neige ancienne peuvent attirer l'attention sur le danger. Des avalanches peuvent atteindre une grande taille.

région E

Marqué (3)



Neige humide

La surface de la neige regèle peu. Des avalanches mouillées sont à attendre. Ceci surtout sur les pentes raides exposées à l'est, au sud et à l'ouest entre environ 2000 et 2800 m comme sur les pentes raides exposées au nord en dessous d'environ 2400 m. Des avalanches mouillées peuvent être déclenchées par des personnes. Des bruits sourds isolés ainsi que l'enfoncement dans la neige ancienne peuvent attirer l'attention sur le danger. Des avalanches peuvent atteindre une grande taille.

Limité (2=)

Couche fragile persistante

Endroits dangereux



Description des dangers

Des avalanches sèches peuvent de manière isolée être déclenchées dans la neige ancienne et atteindre une grande taille. Ces endroits dangereux sont à peine identifiables même pour un oeil exercé. Prudence dans les endroits plutôt faiblement enneigés sur les terrains de randonnée rarement fréquentés.

Des accumulations de neige soufflée plutôt petites se sont formées avec le vent de sud localement.