

Bulletin météorologique de la PDG 2026

Wetterbericht PDG 2026

Sion, mardi 14 avril 2026 à 17h00

1. Situation actuelle – Aktueller Stand

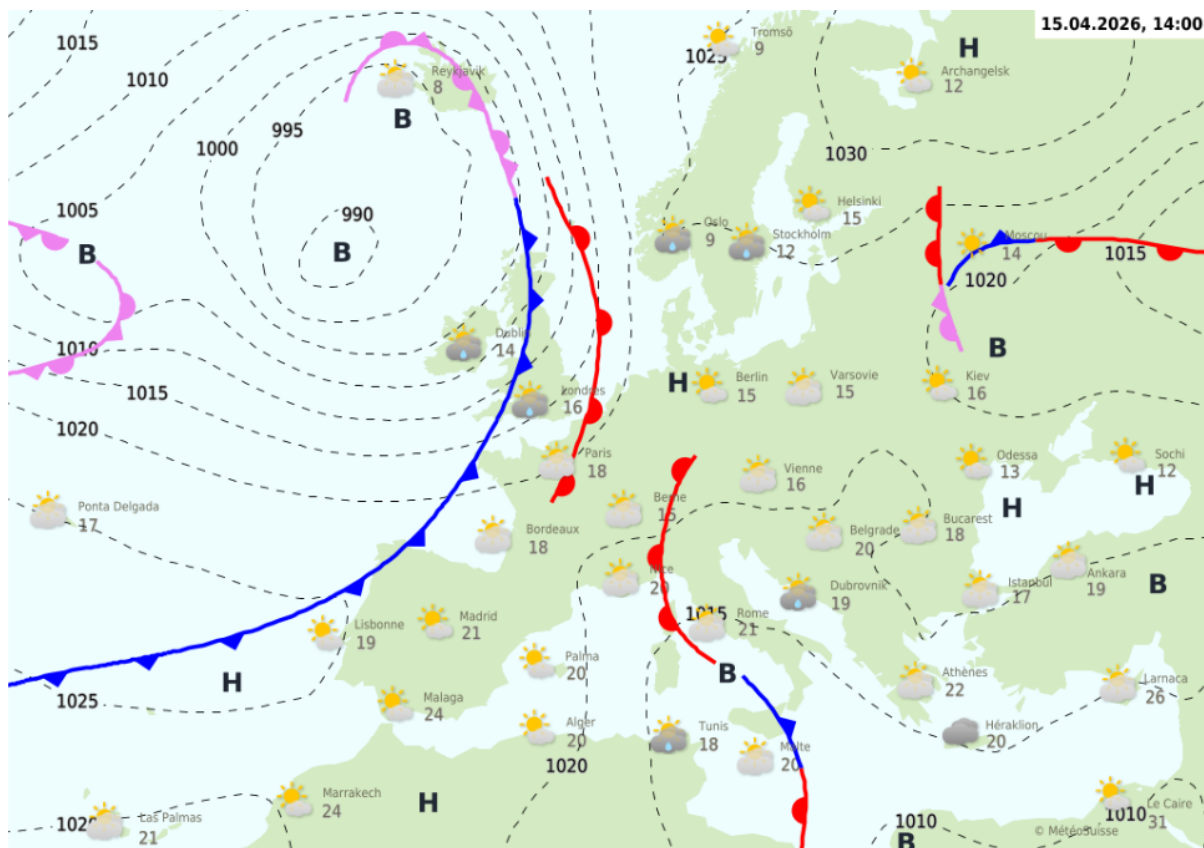
La journée a été ensoleillée en haute montagne. En dessous de 2700 à 3000 m, il y a eu de nombreux nuages bas qui se sont parfois déchirés dans les vallées, notamment à Zermatt.

Im Hochgebirge war es sonnig. Unterhalb von 2500 bis 3000 m gab es eine ausgedehnte hochnebelartige Bewölkung, die sich in den Tälern, insbesondere in Zermatt, zeitweise auflösten.

2. Situation générale – Allgemeine Lage

Une zone de haute pression s'étend de l'Espagne jusqu'au nord de l'Allemagne. Sous l'influence de cette haute pression, l'air se stabilise et s'assèche d'abord dans l'ouest et en Valais, puis dans le reste de la Suisse à partir de mercredi. Ensuite, les conditions resteront anticycloniques jusqu'à samedi.

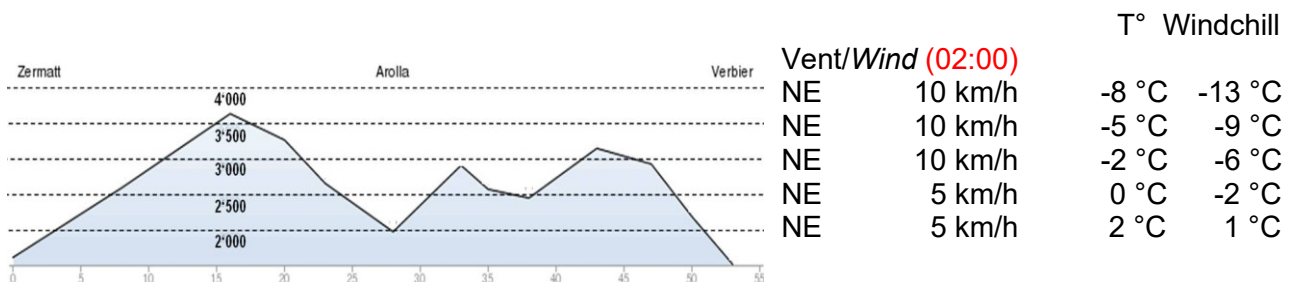
Ein Hochdruckgebiet dehnt sich von Spanien bis nach Norddeutschland aus. Der Hochdruckeinfluss sorgt zunächst im Westen und im Wallis für eine Stabilisierung und Abtrocknung der Luft, am Mittwoch auch in der übrigen Schweiz. Danach bleibt es bis Samstag hochdruckbestimmt.



3. Prévision pour cette nuit – Vorhersage für heute Nacht

D'abord très nuageux dans les vallées, mais dissipation progressive des cumulus en haute montagne. En seconde partie de nuit, diminution de la nébulosité en toutes régions et ciel devenant dégagé. Conditions de regel de la neige assez bonnes.

In den Tälern zuerst stark bewölkt, im Hochgebirge allmähliche Bewölkungsabnahme. In der zweiten Nachthälfte in allen Regionen Bewölkungsabnahme und zunehmend klar. Recht gute Abstrahlungsbedingungen.

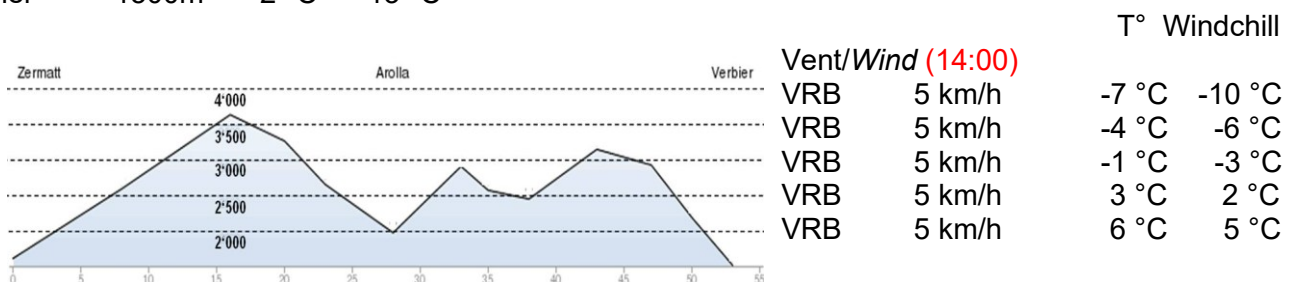


4. Prévision pour mercredi 15 avril – Vorhersage für Mittwoch 15. April

Matinée ensoleillée, puis formation de cumulus l'après-midi en montagne et le long des pentes. Isotherme du 0 °C vers 2800 m. Vent généralement faible.

Zuerst sonnig, am Nachmittag in den Bergen und entlang der Hänge Quellwolken. Nullgradgrenze um 2800 m. Meist schwachwindig.

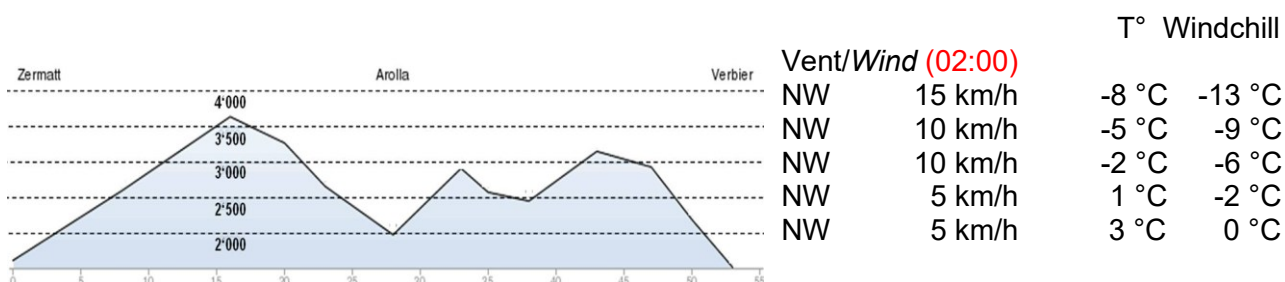
	Altitude/Höhe	T°Min	T°Max
Sion	500m	+6 °C	+21 °C
Zermatt	1600m	+2 °C	+13 °C
Arolla	2000m	+1 °C	+10 °C
Verbier	1500m	+2 °C	+13 °C



5. Prévision pour les courses Z1-A1 (mercredi 15 avril – jeudi 16 avril) – Prognose für die Rennen Z1-A1 (Mittwoch 15. April – Donnerstag 16. April)

Pendant la nuit, ciel parfois fortement voilé au-dessus de 8000 m. En fin de nuit, formation de nuages bas sur la région de Verbier. Limite supérieure vers 1600 m.
Conditions de regel de la neige pas optimales en raison des voiles nuageux d'altitude.

*Während der Nacht hohe Wolkenfelder oberhalb von 8000 m. Am Nachtende im Raum Verbier Bildung von tiefen Wolken. Obergrenze bei 1600 m.
Abstrahlungsbedingungen nicht optimal wegen hoher Wolkenfelder.*



Jeudi, nuages bas le matin sur la région de Verbier avec une limite supérieure vers 1600 m. En général ensoleillé ailleurs. Quelques cumulus l'après-midi en montagne. Isotherme du 0 °C vers 2800 m. Vent faible du nord-ouest. Dans la nuit de jeudi à vendredi, conditions de regel de la neige assez bonnes.

Am Donnerstag im Raum Verbier hochnebelartige Bewölkung mit einer Obergrenze bei 1600 m, sonst meist sonnig. Am Nachmittag in den Bergen einige Quellwolken. Nullgradgrenze um 2800 m. Schwacher Nordwestwind. In der Nacht auf Freitag ziemlich gute Abstrahlungsbedingungen.

6. Prévision jusqu'au samedi 18 avril – Prognose bis Samstag 18. April

Vendredi, en général ensoleillé. Quelques cumulus l'après-midi en montagne. Isotherme du 0 °C vers 3000 m. Vent faible à modéré de secteur ouest. Dans la nuit de vendredi à samedi, conditions de regel de la neige assez bonnes.
Fiabilité assez bonne de la prévision.

*Am Freitag meist sonnig. Am Nachmittag in den Bergen einige Quellwolken. Nullgradgrenze um 3000 m. Schwacher bis mässiger Wind aus Sektor West. In der Nacht auf Samstag ziemlich gute Abstrahlungsbedingungen.
Ziemlich gute Zuverlässigkeit der Vorhersage.*

Samedi, en général ensoleillé. Quelques cumulus l'après-midi en montagne. Isotherme du 0 °C vers 3000 m. Vent faible à modéré de secteur ouest.
Fiabilité assez bonne de la prévision.

*Am Samstag wahrscheinlich meist sonnig. Am Nachmittag in den Bergen einige Quellwolken. Nullgradgrenze um 3000 m. Schwacher bis mässiger Wind aus Sektor West.
Ziemlich gute Zuverlässigkeit der Vorhersage.*



7. Tendance pour les jours suivants – Trend für die nächsten Tagen

Dimanche, évolution encore incertaine. Probablement faiblement perturbé, plus nuageux avec éventuellement quelques averses.

Faible fiabilité de la prévision.

Am Sonntag noch unsichere Entwicklung. Wahrscheinlich leicht gestört, bewölkt mit vereinzelt Schauern möglich.

Tiefe Zuverlässigkeit der Vorhersage.

Lundi, probablement assez ensoleillé. Quelques cumulus l'après-midi en montagne.

Faible fiabilité de la prévision.

Am Montag wahrscheinlich ziemlich sonnig. Am Nachmittag in den Bergen einige Quellwolken.

Tiefe Zuverlässigkeit der Vorhersage.

Mardi, probablement assez ensoleillé. Quelques cumulus l'après-midi en montagne.

Faible fiabilité de la prévision.

Am Dienstag wahrscheinlich ziemlich sonnig. Am Nachmittag in den Bergen einige Quellwolken.

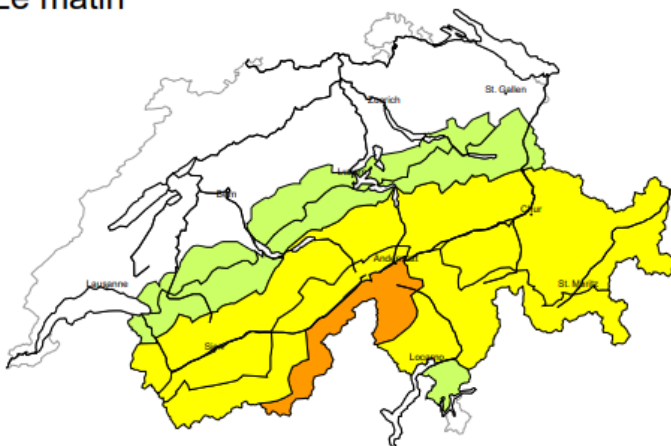
Tiefe Zuverlässigkeit der Vorhersage.

8. Bulletin avalanche pour le mercredi 15 avril – Lawinenbulletin für Mittwoch 15. April (SLF)

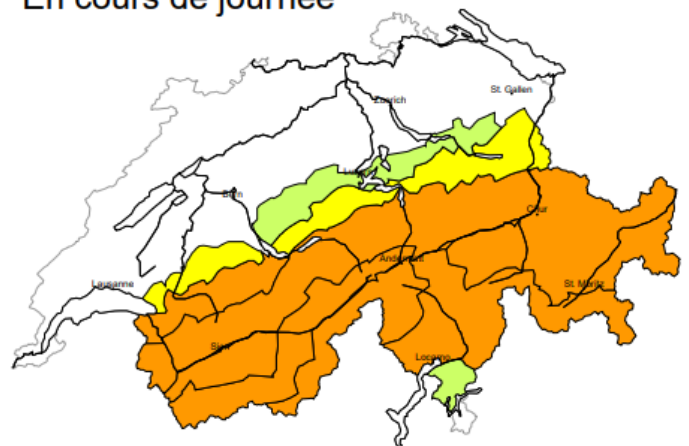
Danger d'avalanche

actualisé le 14.4.2026, 17:00

Le matin



En cours de journée



région D

Limité (2+) Avalanches sèches, toute la journée



Neige soufflée, Couche fragile persistante

Endroits dangereux



Description des dangers

Des accumulations de neige soufflée en partie fragiles se sont formées avec la neige fraîche et le vent de sud dans les derniers deux jours en altitude. En outre, des avalanches sèches peuvent de manière isolée être déclenchées dans la neige ancienne et atteindre une grande taille.

Le nombre et la taille des endroits dangereux augmentent en haute montagne.

Marqué (3) Avalanches mouillées, en cours de journée

Neige humide

Avec le réchauffement diurne et le rayonnement solaire le danger d'avalanches mouillées augmente en cours de journée. Dans les régions où le rayonnement nocturne est réduit le danger augmente plus rapidement.

Prudence surtout sur les pentes raides exposées à l'est, au sud et à l'ouest entre environ 2000 et 2800 m comme sur les pentes raides exposées au nord en dessous d'environ 2400 m. Des avalanches mouillées peuvent être déclenchées par des personnes. Des bruits sourds isolés ainsi que l'enfoncement dans la neige ancienne peuvent attirer l'attention sur le danger. Des avalanches peuvent atteindre une grande taille.

Les randonnées et montées en refuge devraient être commencées tôt et terminées à temps.

région E

Limité (2=) Avalanches sèches, toute la journée



Couche fragile persistante

Endroits dangereux



Description des dangers

Des avalanches sèches peuvent de manière isolée être déclenchées dans la neige ancienne et atteindre une grande taille. Ces endroits dangereux sont à peine identifiables même pour un œil exercé. Prudence dans les endroits plutôt faiblement enneigés sur les terrains de randonnée rarement fréquentés.

Des accumulations de neige soufflée plutôt petites se sont formées avec le vent de sud localement.

Marqué (3) Avalanches mouillées, en cours de journée

Neige humide

Avec le réchauffement diurne et le rayonnement solaire le danger d'avalanches mouillées augmente en cours de journée. Dans les régions où le rayonnement nocturne est réduit le danger augmente plus rapidement.

Prudence surtout sur les pentes raides exposées à l'est, au sud et à l'ouest entre environ 2000 et 2800 m comme sur les pentes raides exposées au nord en dessous d'environ 2400 m. Des avalanches mouillées peuvent être déclenchées par des personnes. Des bruits sourds isolés ainsi que l'enfoncement dans la neige ancienne peuvent attirer l'attention sur le danger. Des avalanches peuvent atteindre une grande taille.

Les randonnées et montées en refuge devraient être commencées tôt et terminées à temps.

