Bulletin météorologique de la PDG 2026
Wetterbericht PDG 2026

Sion, mercredi 15 avril 2026 à 17h00

1. Situation actuelle – *Aktueller Stand*

La journée a été généralement ensoleillée mis à part quelques nuages résiduels en dessous de 2000 m et des cumulus le long des pentes et sur les crêtes l'après-midi.

Heute war es grösstenteils sonnig, abgesehen von einigen Restwolken unterhalb von 2000 m und einigen Quellwolken entlang der Hänge und der Kreten am Nachmittag.

2. Situation générale – *Allgemeine Lage*

Une faible zone de haute pression s'étend de l'Espagne jusqu'au nord de l'Allemagne et influence le temps dans la région des Alpes jusqu'à samedi. Une faible perturbation devrait atteindre la Suisse dimanche et occasionner une nébulosité plus marquée et quelques averses.

Ein flaches Hochdruckgebiet dehnt sich von Spanien bis nach Norddeutschland aus und bestimmt das Wetter bis am Samstag in den Alpen. Eine schwache Störung wird die Schweiz wahrscheinlich am Sonntag erreichen und für stärkere Bewölkung und einige Schauer sorgen.

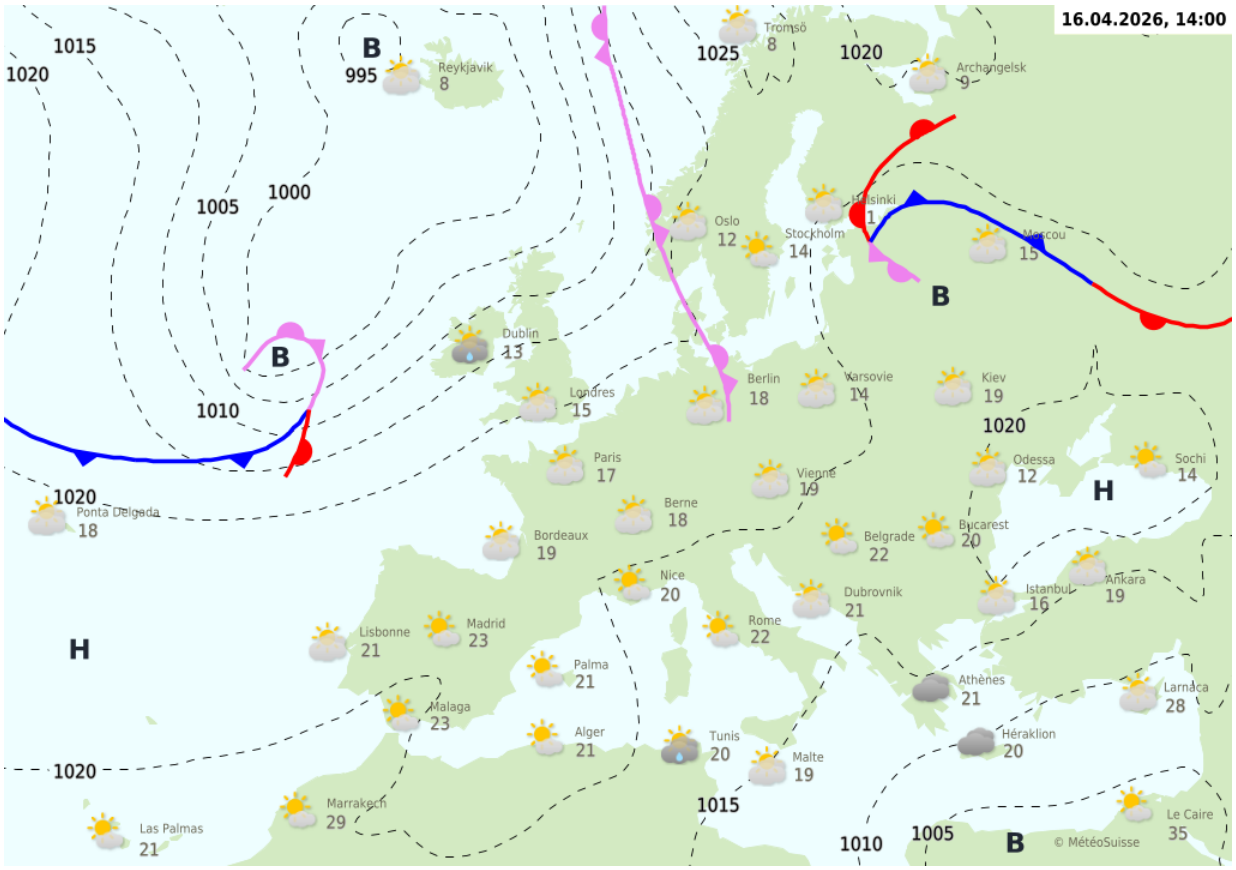

3. Prévision pour les courses Z1-A1 (mercredi 15 avril – jeudi 16 avril) – Prognose für die Rennen Z1-A1 (Mittwoch 15. April – Donnerstag 16. April)

En début de nuit, dissipation des cumulus puis ciel généralement clair. **En cours de nuit,** passages de voiles nuageux de haute altitude. **En fin de nuit,** formation de nuages bas sur la région de Verbier avec une limite supérieure vers 2200 m. Conditions de regel pas totalement optimales en raison des voiles nuageux.

In der ersten Nachthälfte, *Auflösung der Quellwolken und dann meist heiter.* ***Im Laufe der Nacht,*** *einige vorüberziehende hohe Wolkenfelder.* ***Am Nachtende,*** *im Raum Verbier Bildung von einigen tiefen Wolken mit Obergrenze bei etwa 2200 m. Abstrahlungsbedingungen nicht ganz optimal wegen hoher Wolkenfelder.*

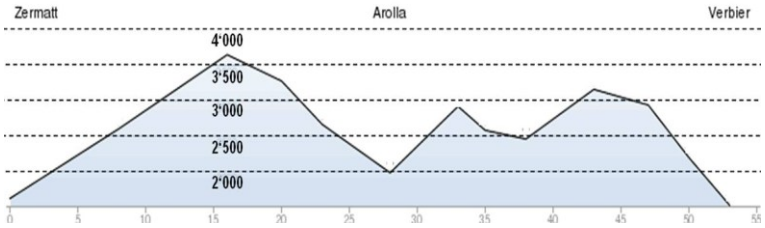

Vent/*Wind* (02:00)		T°	Windchill
NW	15 km/h	-7 °C	-13 °C
NW	15 km/h	-4 °C	-9 °C
NW	10 km/h	-1 °C	-5 °C
W	10 km/h	2 °C	-1 °C
W	5 km/h	4 °C	3 °C

Jeudi 16 avril, la journée, nuages bas le matin sur la région de Verbier avec une limite supérieure vers 2200 m. Risque de brouillard sur le secteur entre 1800 et 2200 m. En général ensoleillé ailleurs. Quelques cumulus l'après-midi en montagne. Isotherme du 0 °C vers 3000 m. Vent généralement faible.

Am Donnerstag, 16. April, tagsüber *im Raum Verbier am Morgen tiefe Bewölkung mit einer Obergrenze bei 2200 m und Nebelrisiko zwischen 1800 und 2200 m. Sonst meist sonnig. Am Nachmittag in den Bergen einige Quellwolken. Nullgradgrenze um 3000 m. Meist schwachwindig.*

	Altitude/*Höhe*	T°Min	T°Max
Sion	500m	+7 °C	+23 °C
Zermatt	1600m	+2 °C	+14 °C
Arolla	2000m	+1 °C	+12 °C
Verbier	1500m	+4 °C	+15 °C

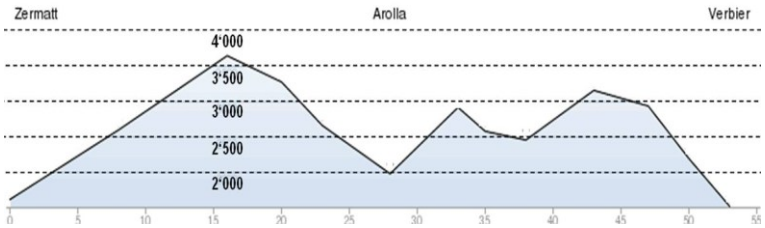

Vent/*Wind* (14:00)		T°	Windchill
NW	10 km/h	-6 °C	-10 °C
VRB	5 km/h	-3 °C	-5 °C
VRB	5 km/h	0 °C	-2 °C
VRB	5 km/h	3 °C	2 °C
VRB	5 km/h	6 °C	5 °C

4. Prévision pour vendredi 17 avril – *Vorhersage für Freitag, 17. April*

Matinée ensoleillée, puis formation de cumulus l'après-midi en montagne et le long des pentes. Nombreux voiles de nuages élevés en cours de journée. Isotherme du 0 °C vers 3100 m. Vent généralement faible de secteur ouest. Nuit de vendredi à samedi généralement claire avec de bonnes conditions de regel.

Am Morgen sonnig, dann Bildung von Quellwolken in den Bergen und entlang der Hänge am Nachmittag. Im Laufe des Tages zahlreiche hohe Wolkenfelder. Nullgradgrenze um 3100 m. Schwache Winde aus Sektor West. Meist heiter in de Nacht auf Samstag mit guten Strahlungsbedingungen.

	Altitude/*Höhe*	T°Min	T°Max
Sion	500m	+7 °C	+23 °C
Zermatt	1600m	+2 °C	+15 °C
Arolla	2000m	+1 °C	+13 °C
Verbier	1500m	+4 °C	+16 °C

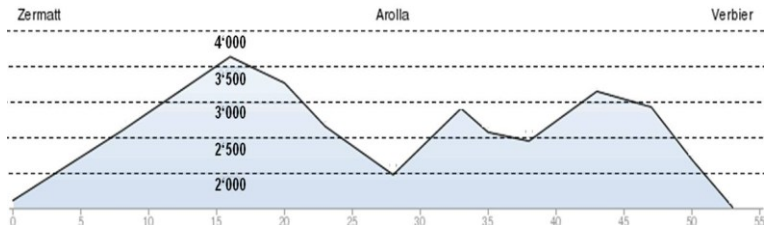

Vent/*Wind* (14:00)		T°	Windchill
NW	15 km/h	-5 °C	-11 °C
NW	15 km/h	-2 °C	-7 °C
W	10 km/h	1 °C	-2 °C
SW	10 km/h	4 °C	2 °C
W	5 km/h	7 °C	6 °C

6. Prévision jusqu'au dimanche 19 avril – *Prognose bis Sonntag 19. April*

Samedi 18 avril, en général ensoleillé. Quelques cumulus l'après-midi en montagne. Isotherme du 0 °C vers 3200 m. Vent faible à modéré de secteur ouest.
Assez bonne fiabilité de la prévision.

Am Samstag, 18.April, *meist sonnig. Einige Quellwolken am Nachmittag in den Bergen. Nullgradgrenze um 3200 m. Schwacher bis mässiger Wind aus Sektor West.*
Ziemlich gute Zuverlässigkeit der Vorhersage.

Dimanche 19 avril, probablement seulement en partie ensoleillé, par moments nuageux avec quelques averses parfois orageuses l'après-midi. Limite des chutes de neige vers 2200 m. Faible baisse de la température.
Fiabilité moyenne de la prévision.

Am Sonntag, 19. April, *wahrscheinlich nur teilweise sonnig und zum Teil bewölkt mit einigen Schauern, lokal auch Gewitter am Nachmittag. Schneefallgrenze auf etwa 2200 m. Leichter Temperaturrückgang.*
Mittlere Zuverlässigkeit der Vorhersage.

7. Tendance pour les jours suivants – *Trend für die nächsten Tagen*

Lundi 20 avril, probablement en partie ensoleillé avec un risque d'averses, surtout l'après-midi.
Faible fiabilité de la prévision.

Am Montag, 20. April, *wahrscheinlich teilweise sonnig mit Schauerrisiko besonders am Nachmittag.*
Tiefe Zuverlässigkeit der Vorhersage.

Mardi 21 avril, évolution incertaine, probablement assez ensoleillé avec des cumulus l'après-midi en montagne.
Faible fiabilité de la prévision.

Am Dienstag, 21. April, *unsichere Wetterentwicklung, wahrscheinlich ziemlich sonnig mit Quellwolken in den Bergen am Nachmittag.*
Tiefe Zuverlässigkeit der Vorhersage.

Mercredi 22 avril, évolution incertaine, probablement en partie ensoleillé avec des cumulus l'après-midi en montagne et quelques averses isolées.
Faible fiabilité de la prévision.

Am Mittwoch, 22. April, *unsichere Wetterentwicklung, wahrscheinlich teilweise sonnig mit Quellwolken in den Bergen am Nachmittag mit einzelnen Schauern.*
Tiefe Zuverlässigkeit der Vorhersage.

8. <u>Bulletin avalanche pour le mercredi 15 avril – *Lawinenbulletin für Mittwoch 15. April*</u> (SLF)

Danger d'avalanche
actualisé le 15.4.2026, 17:00

Le matin

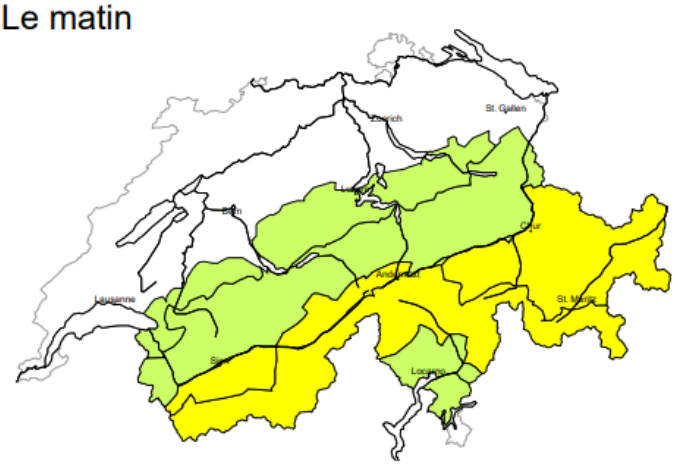

En cours de journée

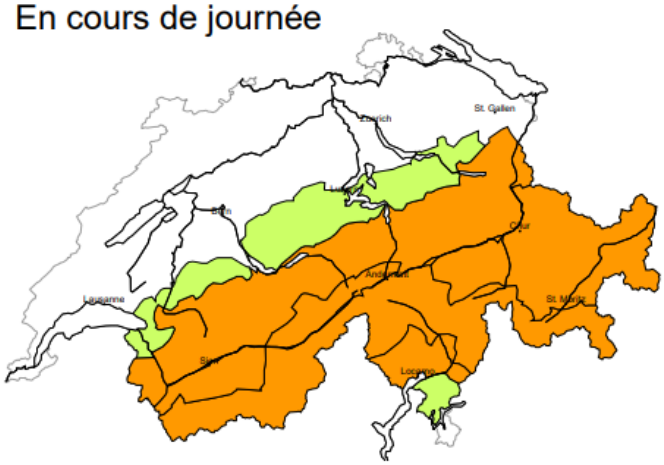

région C

Limité (2=) Avalanches sèches, toute la journée

Neige soufflée, Couche fragile persistante

Endroits dangereux

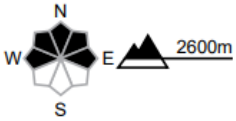

Description des dangers
Les accumulations de neige soufflée relativement anciennes sont partiellement encore fragiles. Le nombre et la taille des endroits dangereux augmentent en haute montagne. En outre, des avalanches sèches peuvent aussi de manière isolée être déclenchées dans la neige ancienne. Des avalanches sèches sont généralement de taille moyenne.
Un choix prudent des itinéraires est recommandé.

Marqué (3) Avalanches mouillées, en cours de journée

Neige humide

Avec le réchauffement diurne et le rayonnement solaire le danger d'avalanches mouillées augmente en cours de journée.
Prudence surtout sur les pentes raides exposées à l'est, au sud et à l'ouest entre environ 2500 et 3000 m comme sur les pentes raides exposées au nord en dessous d'environ 2400 m. Des avalanches mouillées peuvent être déclenchées par des personnes dans la neige ancienne fragile. Des bruits sourds isolés ainsi que l'enfoncement dans la neige ancienne peuvent attirer l'attention sur le danger. Des avalanches peuvent atteindre une grande taille.
Les randonnées et montées en refuge devraient être commencées tôt et terminées à temps.

région D

Limité (2=) Avalanches sèches, toute la journée

Couche fragile persistante

Endroits dangereux

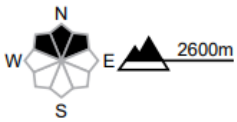

Description des dangers
Des avalanches sèches peuvent de manière isolée être déclenchées dans la neige ancienne. Des avalanches sont généralement de taille moyenne. Ces endroits dangereux sont à peine identifiables même pour un oeil exercé. Prudence dans les endroits plutôt faiblement enneigés sur les terrains de randonnée rarement fréquentés.

Marqué (3) Avalanches mouillées, en cours de journée

Neige humide

Avec le réchauffement diurne et le rayonnement solaire le danger d'avalanches mouillées augmente en cours de journée.
Prudence surtout sur les pentes raides exposées à l'est, au sud et à l'ouest entre environ 2500 et 3000 m comme sur les pentes raides exposées au nord en dessous d'environ 2400 m. Des avalanches mouillées peuvent être déclenchées par des personnes dans la neige ancienne fragile. Des bruits sourds isolés ainsi que l'enfoncement dans la neige ancienne peuvent attirer l'attention sur le danger. Des avalanches peuvent atteindre une grande taille.
Les randonnées et montées en refuge devraient être commencées tôt et terminées à temps.